

基隆市政府代為標售 104 年度

地籍清理未能釐清權屬土地位置圖

| 標號 | 土地標示 | | | | 權利範圍 | 原登記名義人 | |
|-----------|------|--------|------|--------------|------|--------|----------------|
| | 區 | 段/小段 | 地號 | 面積 (平方公尺) | | | 使用分區/ 使用地類別 |
| 104-01-01 | 中正 | 港灣段一小段 | 31-1 | 9 | 商業區 | 1/1 | 福德廟 |



基隆市政府代為標售 104 年度
地籍清理未能釐清權屬土地位置圖

| 標號 | 土地標示 | | | | | 權利範圍 | 原登記名義人 |
|-----------|------|-----------|-----|--------------|----------------|---------|--------|
| | 區 | 段/小段 | 地號 | 面積 (平方公尺) | 使用分區/ 使用地類別 | | |
| 104-01-02 | 七堵 | 台五線 五段 | 578 | 770.34 | 倉儲區 | 48/1152 | 余慧 |
| | 七堵 | 台五線 五段 | 597 | 82.68 | 倉儲區 | 48/1152 | 余慧 |
| | 七堵 | 台五線 五段 | 598 | 66.29 | 倉儲區 | 48/1152 | 余慧 |



基隆市政府代為標售 104 年度
地籍清理未能釐清權屬土地位置圖

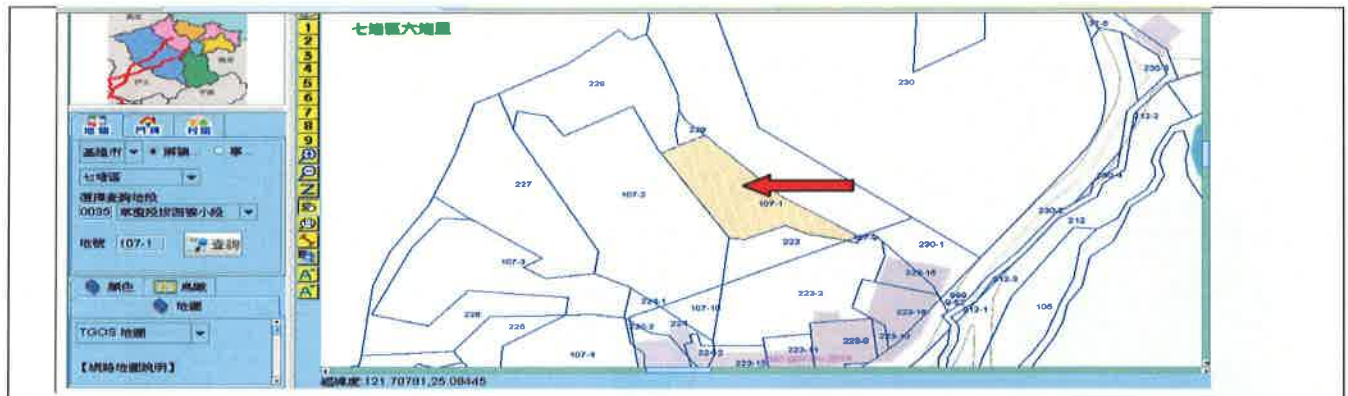
| 標號 | 土地標示 | | | | | 權利範圍 | 原登記名義人 |
|-----------|------|-----------|-----|--------------|----------------|---------|--------|
| | 區 | 段/小段 | 地號 | 面積 (平方公尺) | 使用分區/ 使用地類別 | | |
| 104-01-03 | 七堵 | 台五線 五段 | 578 | 770.34 | 倉儲區 | 48/1152 | 林良益 |
| | 七堵 | 台五線 五段 | 597 | 82.68 | 倉儲區 | 48/1152 | 林良益 |
| | 七堵 | 台五線 五段 | 598 | 66.29 | 倉儲區 | 48/1152 | 林良益 |



基隆市政府代為標售 104 年度

地籍清理未能釐清權屬土地位置圖

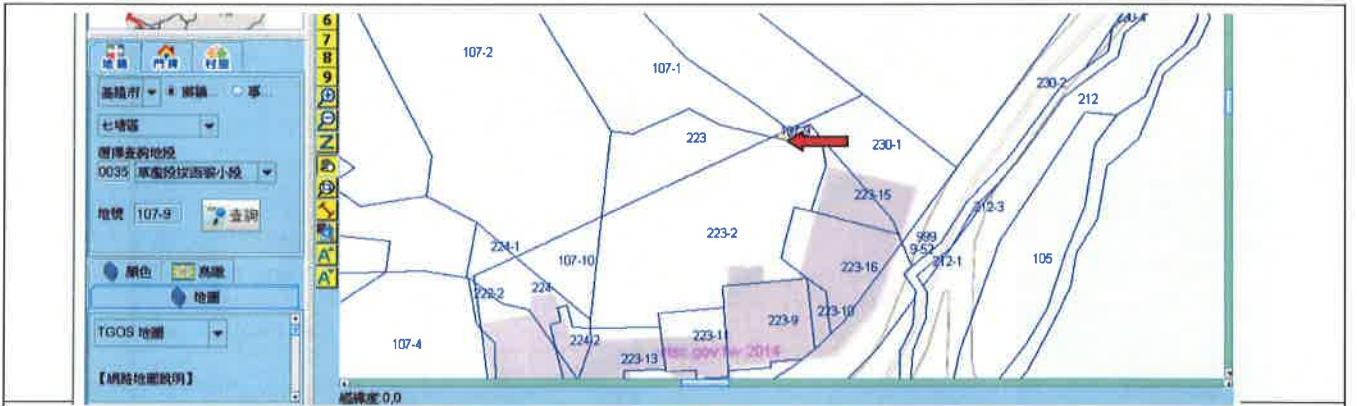
| 標號 | 土地標示 | | | | 權利範圍 | 原登記名義人 |
|-----------|------|----------|-------|--------------|------|--------|
| | 區 | 段/小段 | 地號 | 面積 (平方公尺) | | |
| 104-01-04 | 七堵 | 草濫段拔西猴小段 | 107-1 | 721 | 保護區 | 陳 粒 |



基隆市政府代為標售 104 年度

地籍清理未能釐清權屬土地位置圖


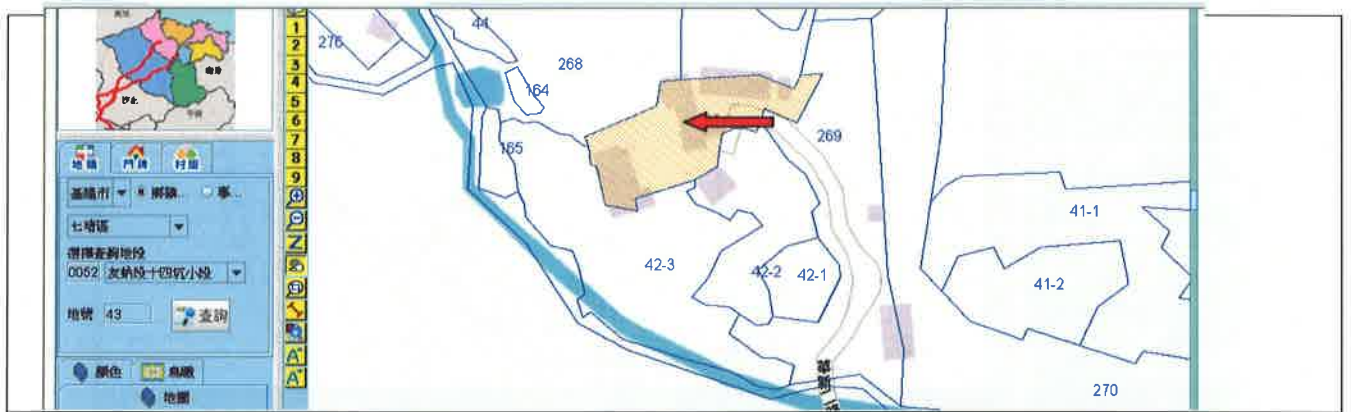
| 標號 | 土地標示 | | | | | 權利範圍 | 原登記名義人 |
|-----------|------|------------------|-------|--------------|----------------|------|--------|
| | 區 | 段/小段 | 地號 | 面積 (平方公尺) | 使用分區/ 使用地類別 | | |
| 104-01-05 | 七堵 | 草濫段 拔西猴 小段 | 107-9 | 2 | 農業區 | 1/3 | 陳 粒 |



基隆市政府代為標售 104 年度

地籍清理未能釐清權屬土地位置圖

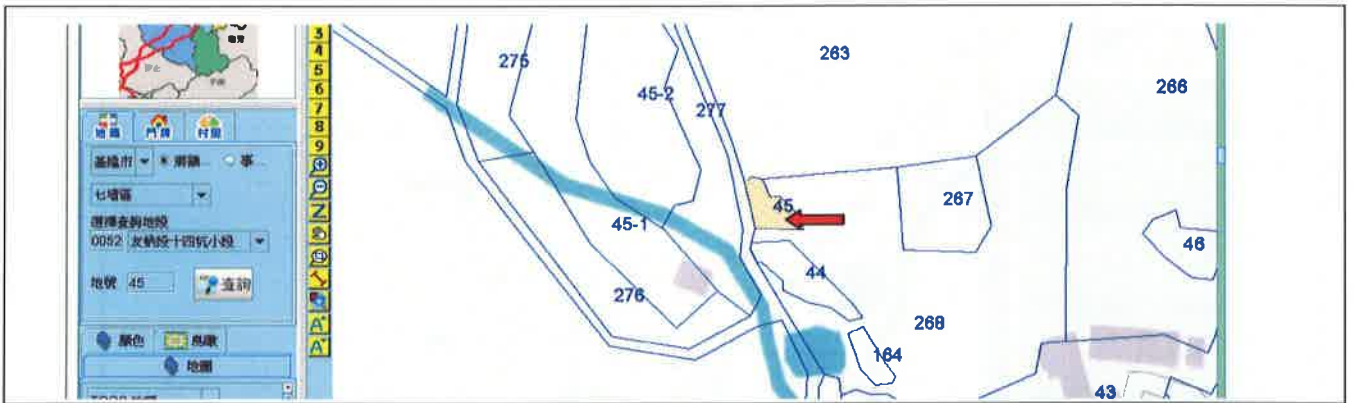
| 標號 | 土地標示 | | | | 權利範圍 | 原登記名義人 |
|-----------|------|----------|----|--------------|----------------------|--------|
| | 區 | 段/小段 | 地號 | 面積 (平方公尺) | | |
| 104-01-06 | 七堵 | 友納段十四坑小段 | 43 | 1038 | 山坡地保 育區丙種 建築用地 | 黃地利 |



基隆市政府代為標售 104 年度

地籍清理未能釐清權屬土地位置圖

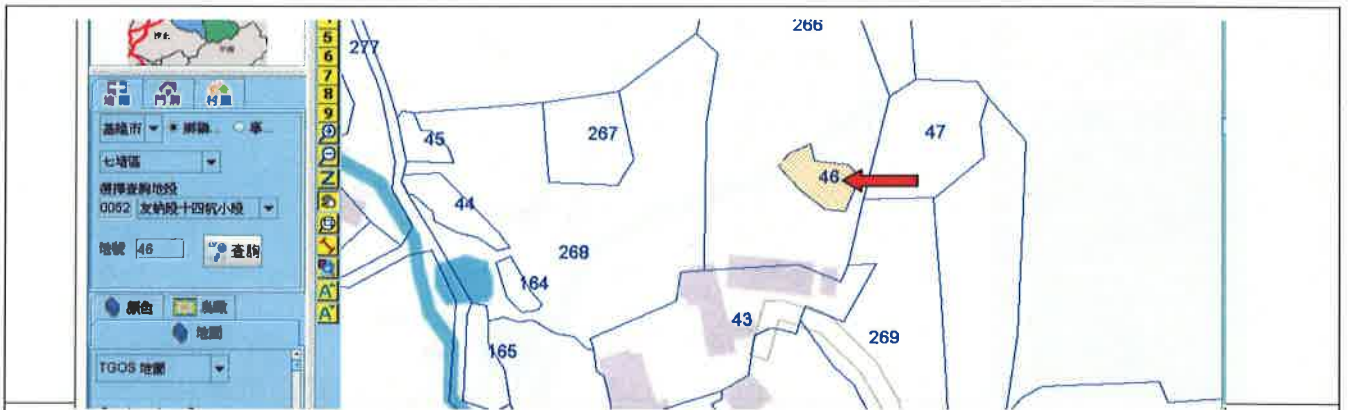
| 標號 | 土地標示 | | | | 權利範圍 | 原登記名義人 |
|-----------|------|----------|----|----------|------------|--------|
| | 區 | 段/小段 | 地號 | 面積(平方公尺) | | |
| 104-01-07 | 七堵 | 友蚋段十四坑小段 | 45 | 78 | 山坡地保育區農牧用地 | 黃地利 |



基隆市政府代為標售 104 年度

地籍清理未能釐清權屬土地位置圖

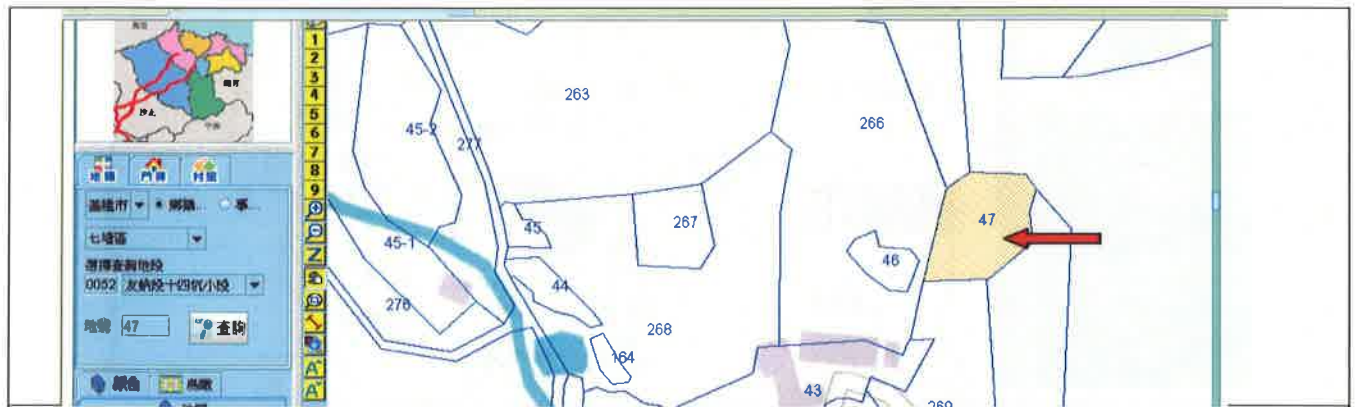
| 標號 | 土地標示 | | | | 權利範圍 | 原登記名義人 |
|-----------|------|----------|----|--------------|------------|--------|
| | 區 | 段/小段 | 地號 | 面積 (平方公尺) | | |
| 104-01-08 | 七堵 | 友納段十四坑小段 | 46 | 145 | 山坡地保育區農牧用地 | 黃地利 |



基隆市政府代為標售 104 年度

地籍清理未能釐清權屬土地位置圖

| 標號 | 土地標示 | | | | 權利範圍 | 原登記名義人 |
|-----------|------|----------|----|--------------|------------|--------|
| | 區 | 段/小段 | 地號 | 面積 (平方公尺) | | |
| 104-01-09 | 七堵 | 友納段十四坑小段 | 47 | 524 | 山坡地保育區農牧用地 | 黃地利 |



基隆市政府代為標售 104 年度

地籍清理未能釐清權屬土地位置圖

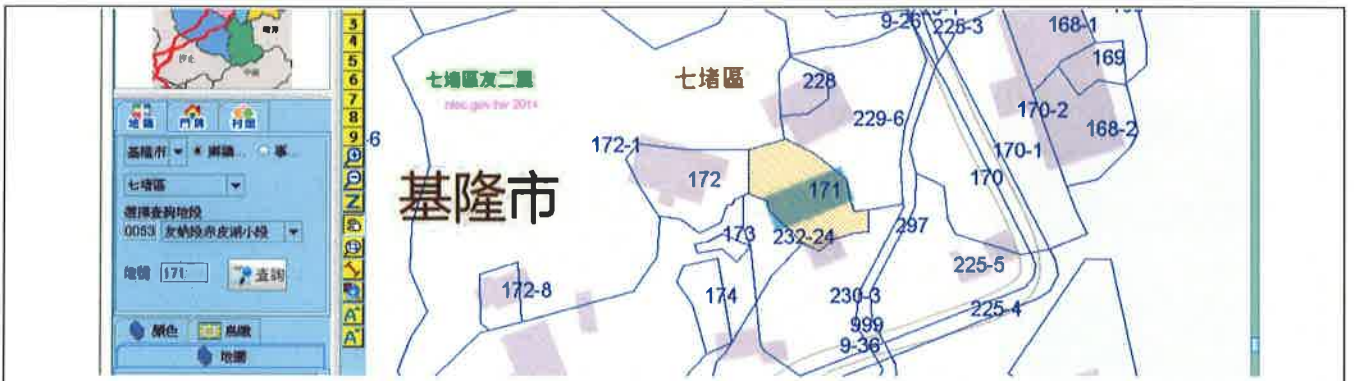
| 標號 | 土地標示 | | | | 權利範圍 | 原登記名義人 |
|-----------|------|----------|-----|--------------|------------|--------|
| | 區 | 段/小段 | 地號 | 面積 (平方公尺) | | |
| 104-01-10 | 七堵 | 友納段赤皮湖小段 | 171 | 475 | 山坡地保育區農牧用地 | 謝 葵 |



基隆市政府代為標售 104 年度

地籍清理未能釐清權屬土地位置圖


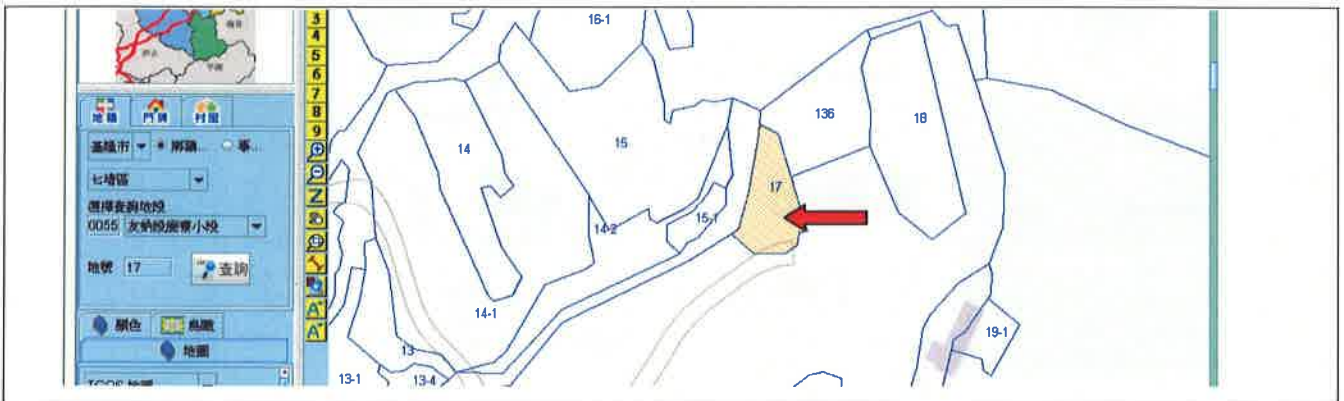
| 標號 | 土地標示 | | | | 權利範圍 | 原登記名義人 |
|-----------|------|----------|-----|--------------|------------|--------|
| | 區 | 段/小段 | 地號 | 面積 (平方公尺) | | |
| 104-01-11 | 七堵 | 友蚋段赤皮湖小段 | 171 | 475 | 山坡地保育區農牧用地 | 黃 慧 |



基隆市政府代為標售 104 年度

地籍清理未能釐清權屬土地位置圖

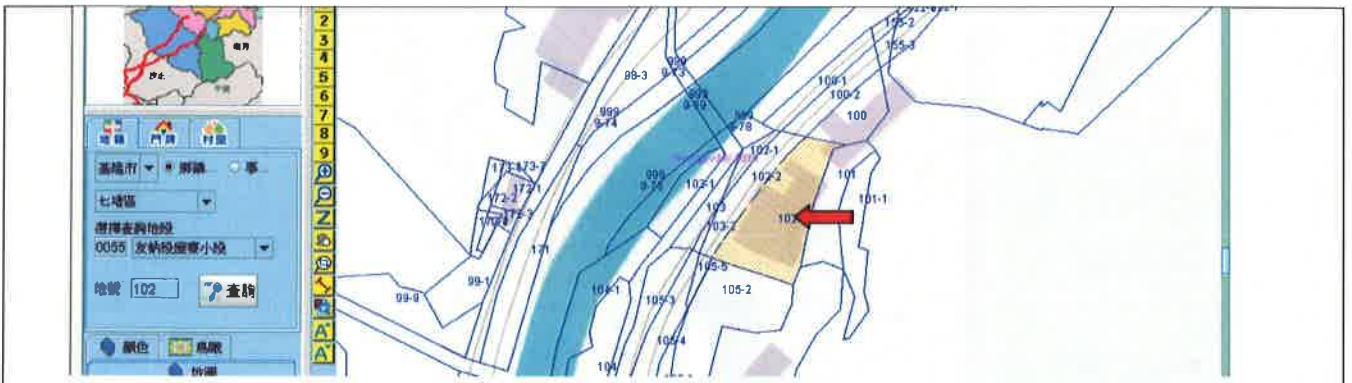
| 標號 | 土地標示 | | | | 權利範圍 | 原登記名義人 |
|-----------|------|---------|----|--------------|------------|--------|
| | 區 | 段/小段 | 地號 | 面積 (平方公尺) | | |
| 104-01-12 | 七堵 | 友納段鹿寮小段 | 17 | 344 | 山坡地保育區農牧用地 | 郭建河 |



基隆市政府代為標售 104 年度

地籍清理未能釐清權屬土地位置圖

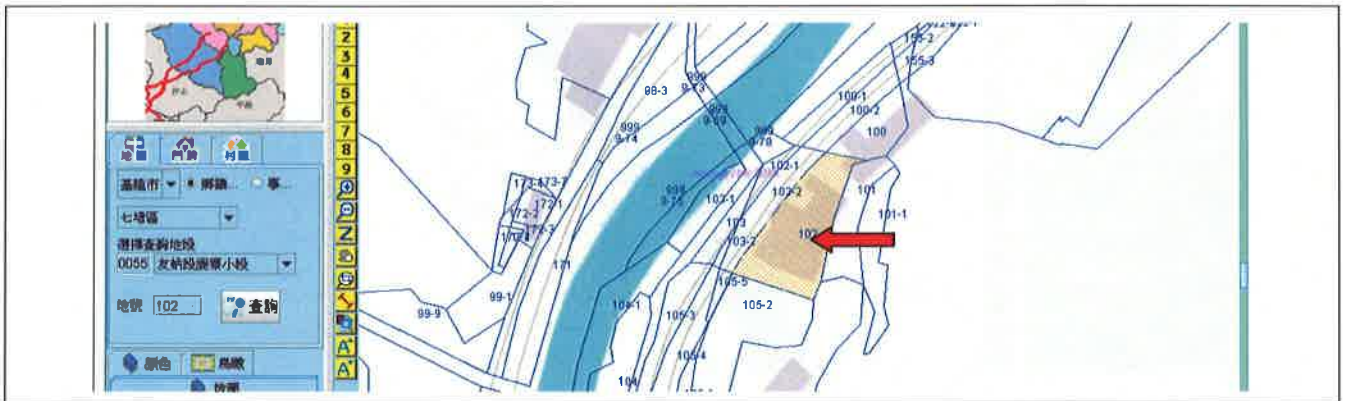
| 標號 | 土地標示 | | | | 權利範圍 | 原登記名義人 |
|-----------|------|-------------|-----|--------------|----------------------|--------|
| | 區 | 段/小段 | 地號 | 面積 (平方公尺) | | |
| 104-01-13 | 七堵 | 友納段 鹿寮小段 | 102 | 606 | 山坡地保 育區丙種 建築用地 | 蘇成枝 |



基隆市政府代為標售 104 年度

地籍清理未能釐清權屬土地位置圖

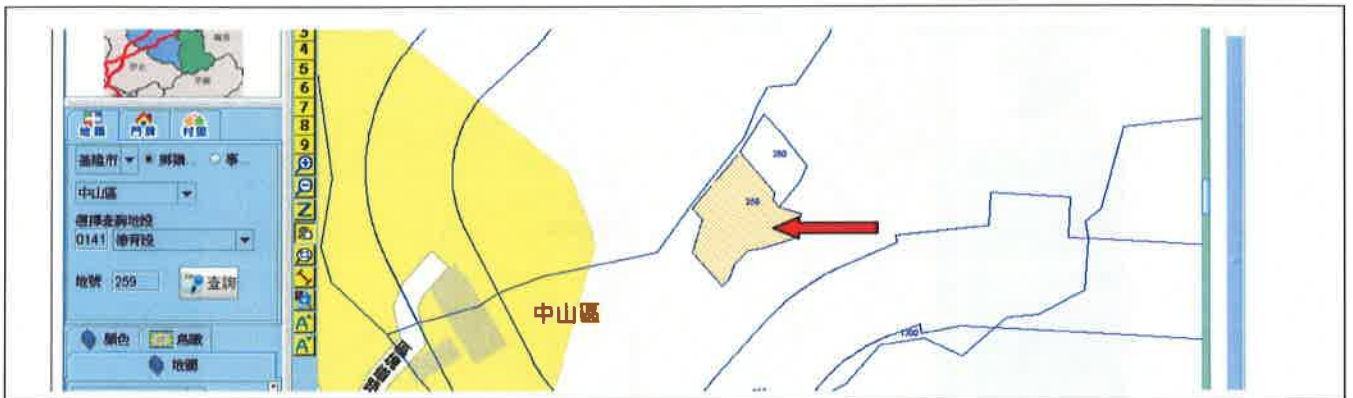
| 標號 | 土地標示 | | | | 權利範圍 | 原登記名義人 |
|-----------|------|-------------|-----|--------------|----------------------|-------------|
| | 區 | 段/小段 | 地號 | 面積 (平方公尺) | | |
| 104-01-14 | 七堵 | 友蚋段 鹿寮小段 | 102 | 606 | 山坡地保 育區丙種 建築用地 | 3/18 蘇江海 |



基隆市政府代為標售 104 年度

地籍清理未能釐清權屬土地位置圖

| 標號 | 土地標示 | | | | 權利範圍 | 原登記名義人 | |
|-----------|------|------|-----|--------------|------|--------|----------------|
| | 區 | 段/小段 | 地號 | 面積 (平方公尺) | | | 使用分區/ 使用地類別 |
| 104-01-15 | 中山 | 德育段 | 259 | 485 | 保護區 | 1/3 | 鄭丁科 |



基隆市政府代為標售 104 年度

地籍清理未能釐清權屬土地位置圖

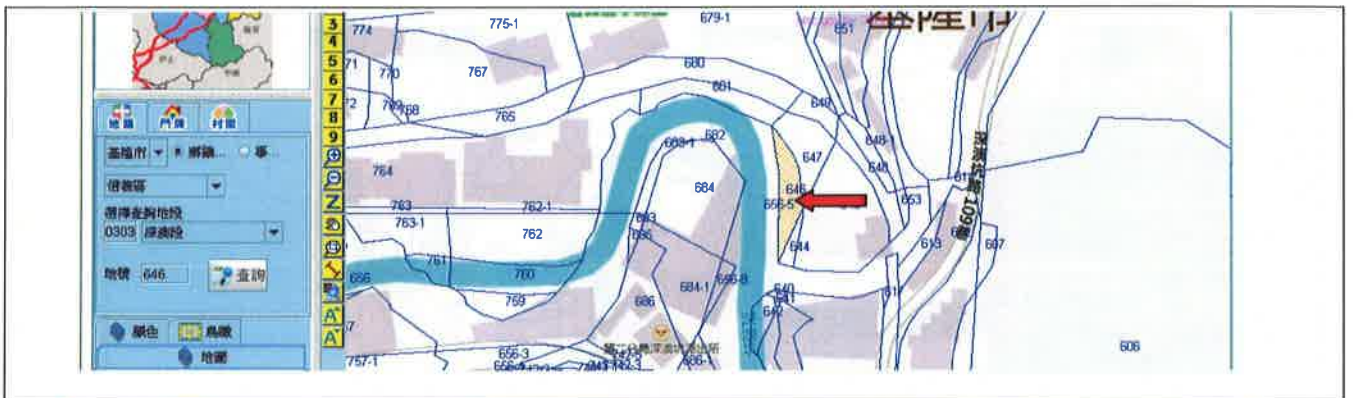
| 標號 | 土地標示 | | | | 權利範圍 | 原登記名義人 |
|-----------|------|------|-----|--------------|------|--------|
| | 區 | 段/小段 | 地號 | 面積 (平方公尺) | | |
| 104-01-16 | 信義 | 深澳段 | 137 | 3569 | 保護區 | 施 萬 |



基隆市政府代為標售 104 年度

地籍清理未能釐清權屬土地位置圖

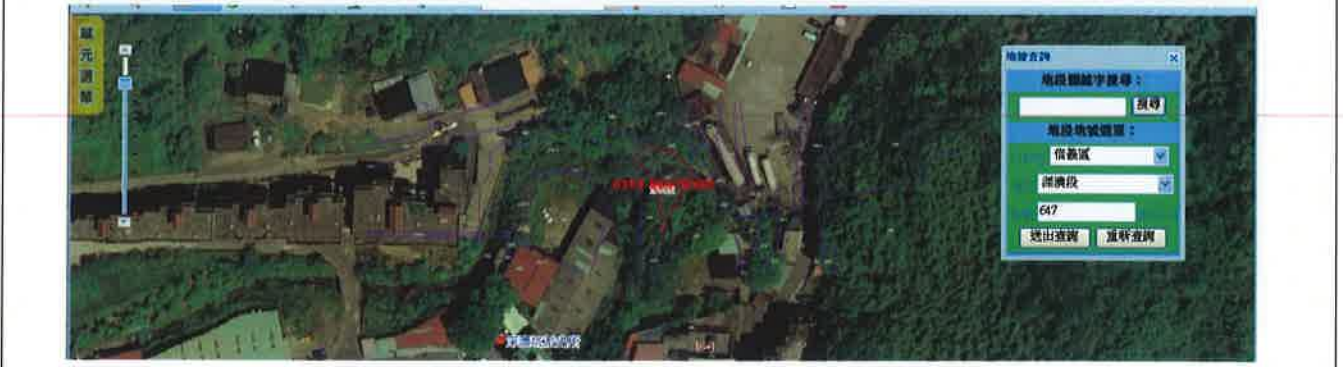
| 標號 | 土地標示 | | | | | 權利範圍 | 原登記名義人 |
|-----------|------|------|-----|--------------|----------------|------|--------|
| | 區 | 段/小段 | 地號 | 面積 (平方公尺) | 使用分區/ 使用地類別 | | |
| 104-01-17 | 信義 | 深澳段 | 646 | 138.52 | 住宅區 (住二) | 6/30 | 張鑄農 |



基隆市政府代為標售 104 年度

地籍清理未能釐清權屬土地位置圖

| 標號 | 地 標 示 | | | | 權利範圍 | 原登記名義人 |
|-----------|-------|------|-----|--------------|-------------|--------|
| | 區 | 段/小段 | 地號 | 面積 (平方公尺) | | |
| 104-01-18 | 信義 | 深澳段 | 647 | 174.01 | 住宅區 (住二) | 張鑄農 |



基隆市政府代為標售 104 年度

地籍清理未能釐清權屬土地位置圖

| 標號 | 土地標示 | | | | 權利範圍 | 原登記名義人 |
|-----------|------|------|-----|----------|------------|--------|
| | 區 | 段/小段 | 地號 | 面積(平方公尺) | | |
| 104-01-19 | 信義 | 基瑞段 | 875 | 34.2 | 山坡地保育區農牧用地 | 郭赤松 |

