擬定基隆市都市計畫(捷運開發區SB19、SB20、SB21站)
細部計畫-配合基隆南港間通勤軌道建設計畫
計畫圖

基隆市政府

中華民國 115 年 08 月

比例尺：1/1000

圖例

- 七堵暖暖地區主要計畫範圍
- 住三 第三種住宅區
- 商三 第三種商業區
- 乙工 乙種工業區
- 保 保護區
- 河 河川區
- 郵專 郵政專用區
- 油專 油庫專用區
- 汽 汽車駕駛訓練專用區
- 機 機關用地
- 公 公園用地
- 兒 兒童遊樂場用地
- 綠 綠地用地
- 文小 學校用地(文小)
- 鐵 鐵路用地
- 高 高速公路用地
- 快公 快速公路用地
- 快 快速道路用地
- 道路用地

擬定圖例

- 擬定範圍線
- 捷開 擬定為捷運開發區

圖幅接合表

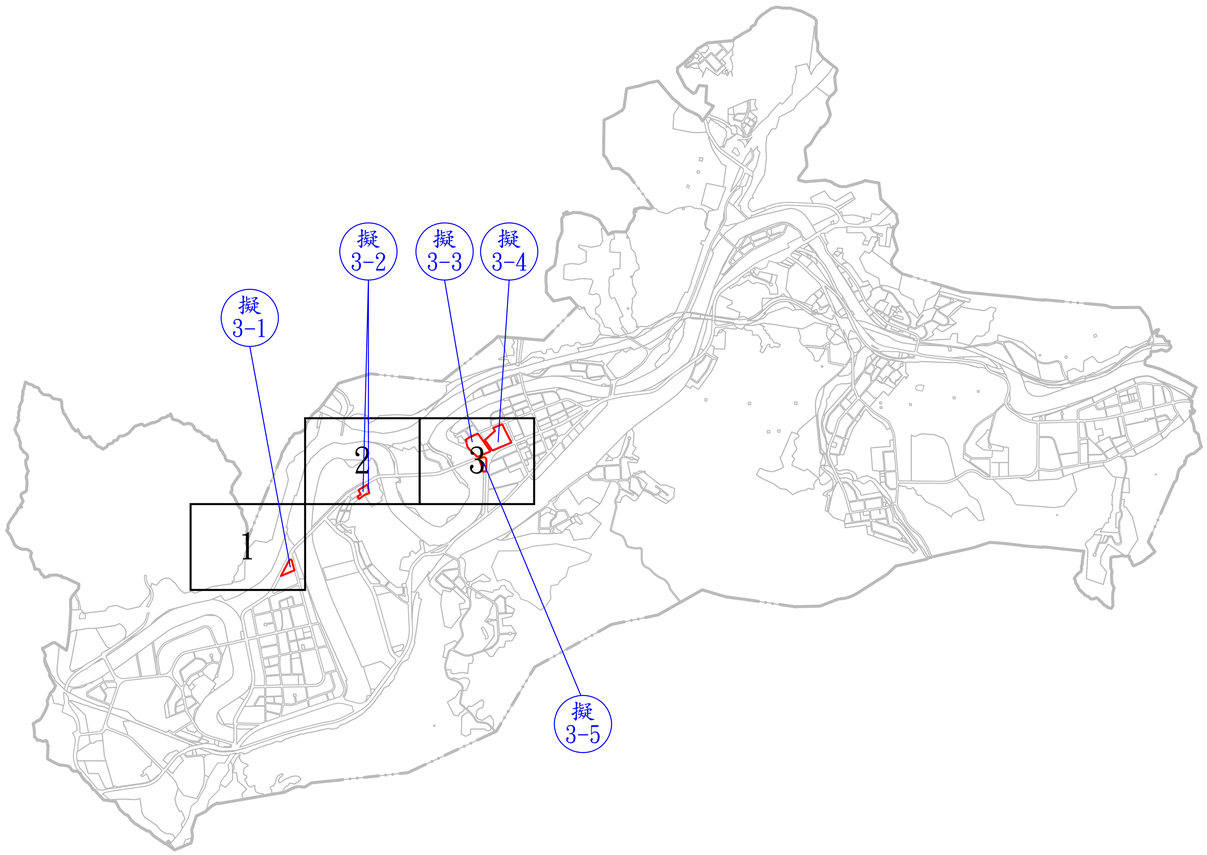

N

一千分之一數值地形圖

01

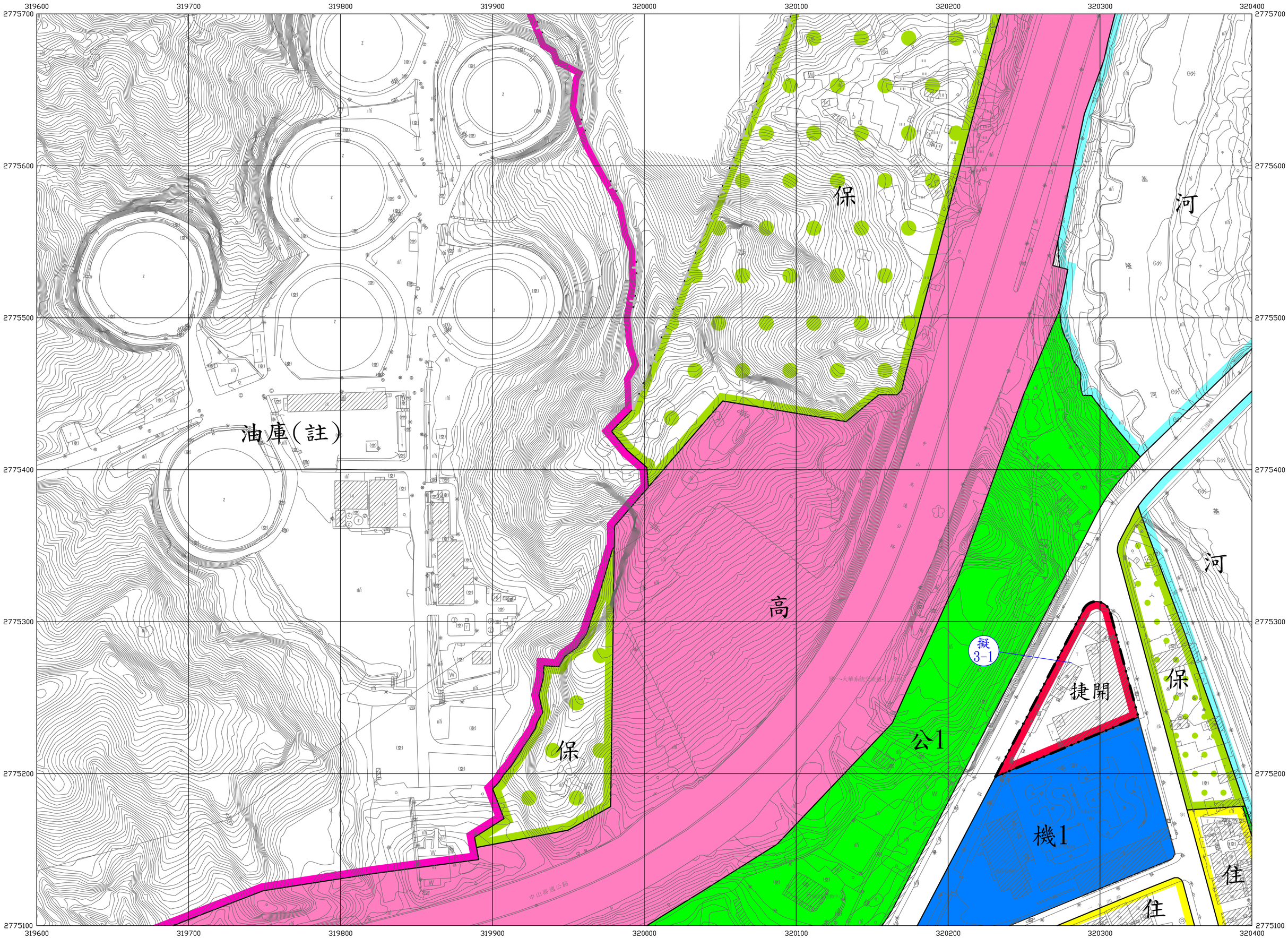

圖幅接合表		
		02
	01	

一千分之一數值地形圖

02

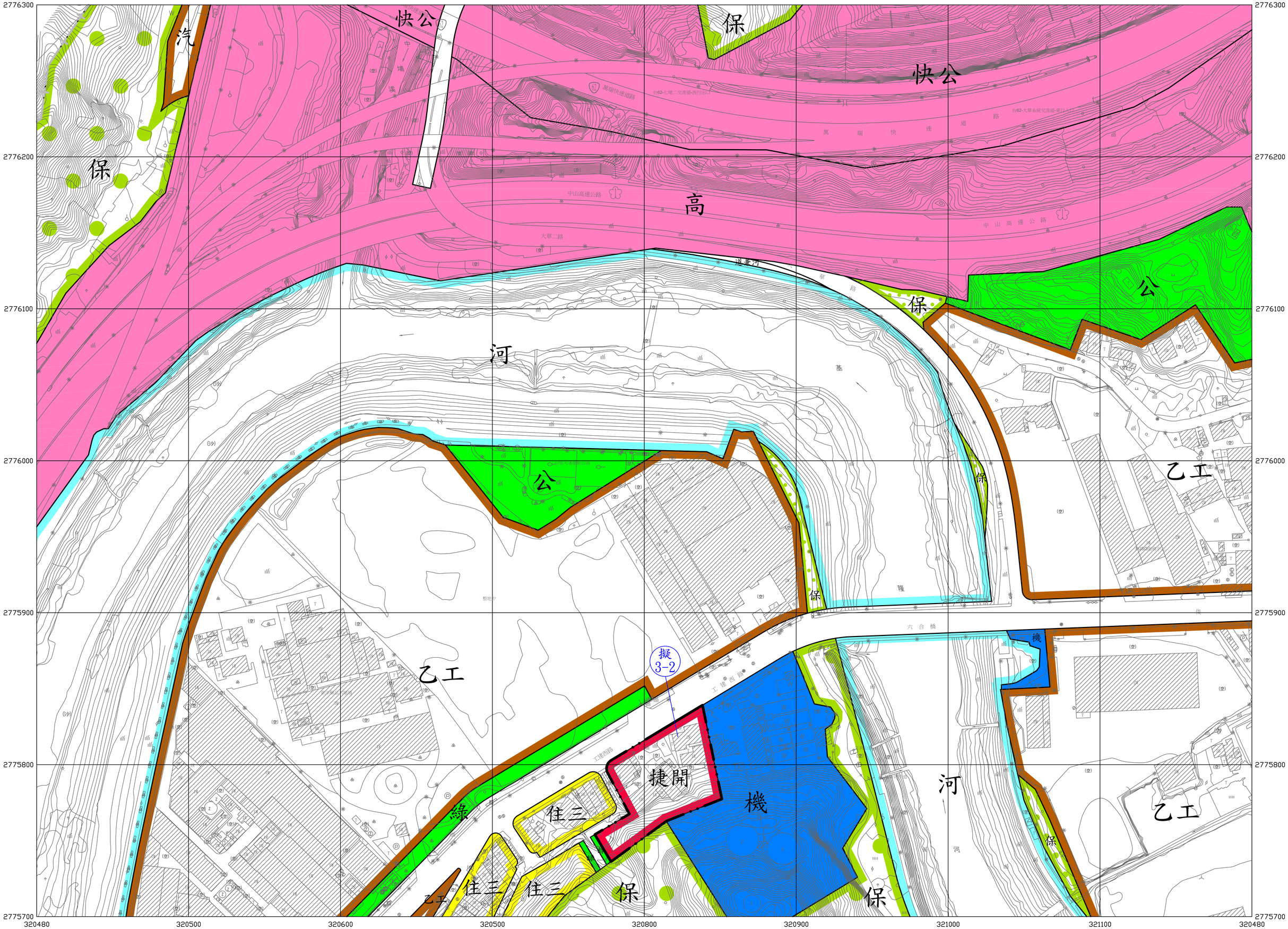

圖幅接合表		
	02	03
01		

一千分之一數值地形圖

03

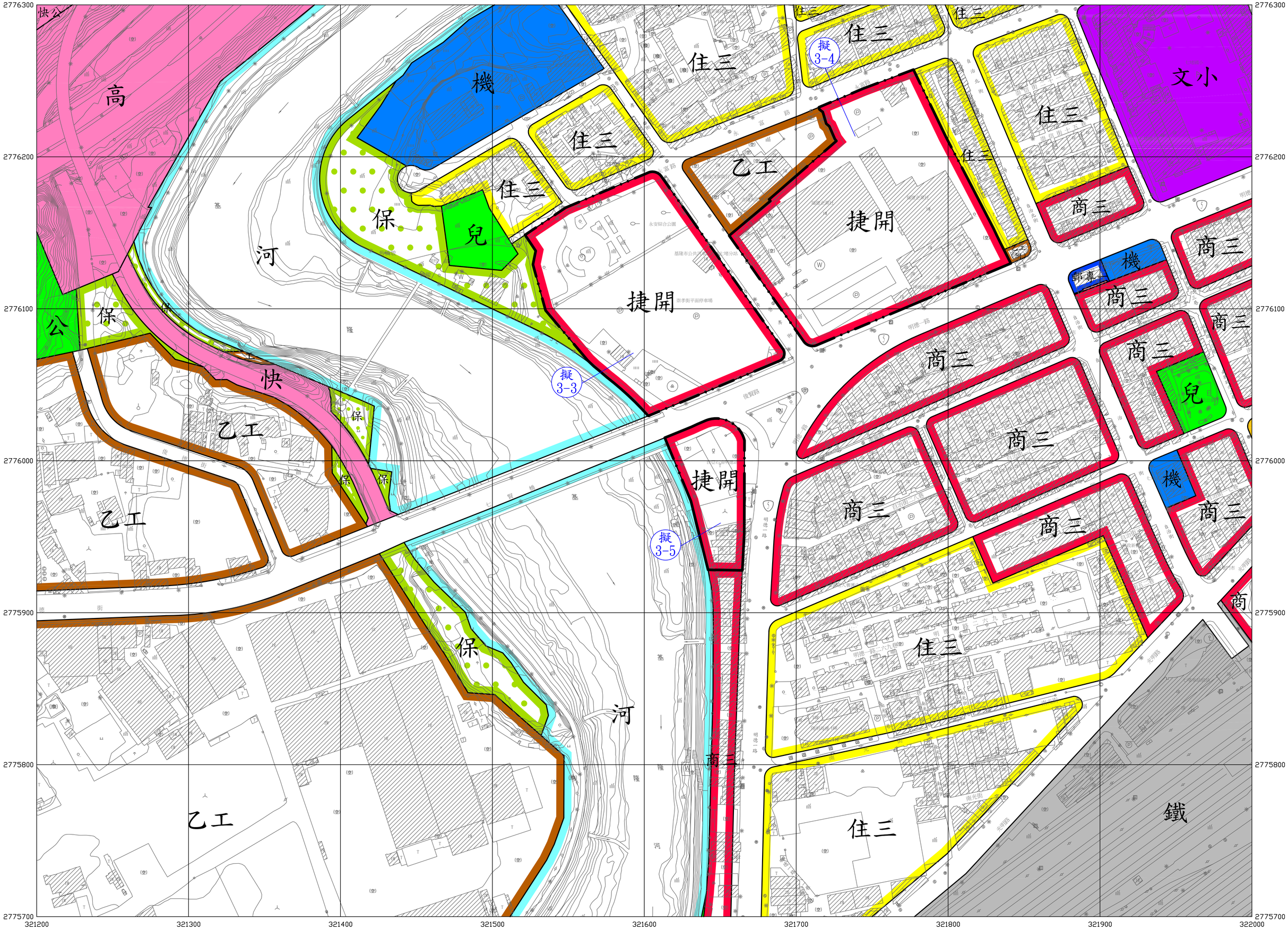

圖幅接合表		
02	03	

承辦	
主管	

編製者	
校對者	