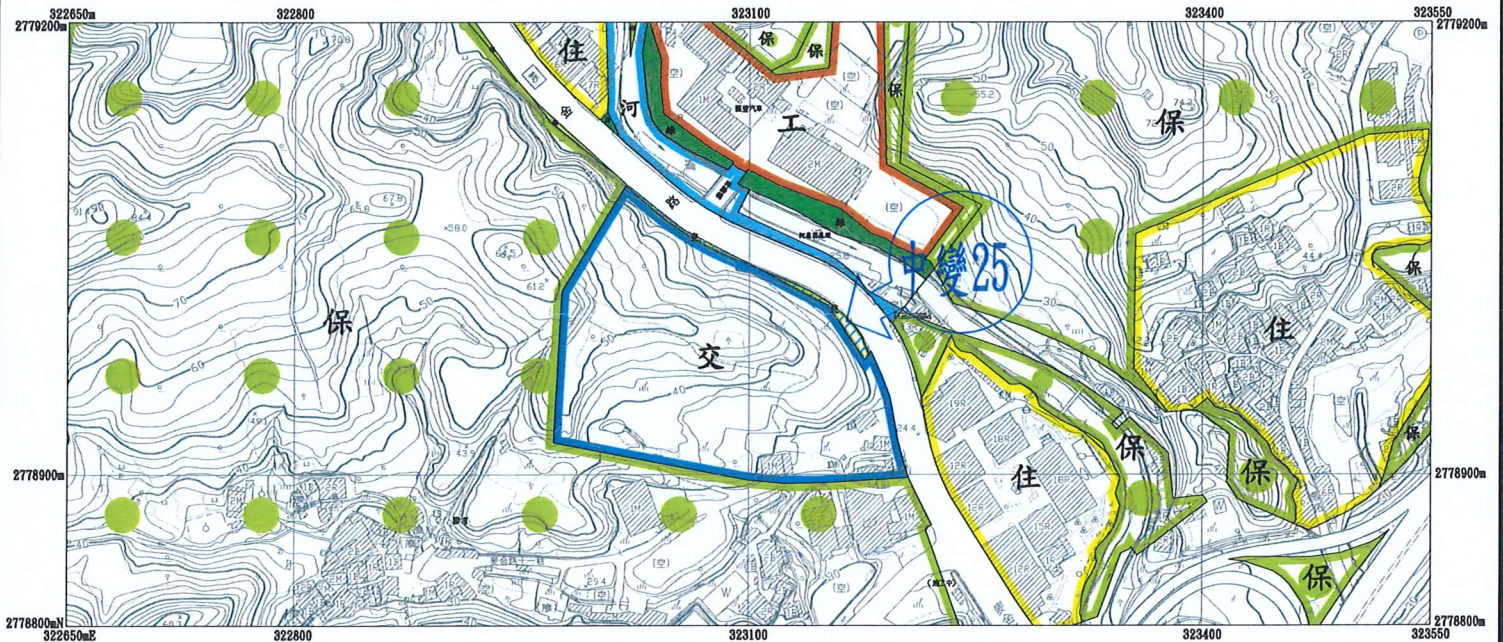




# 擴大暨變更基隆市主要計畫(通盤檢討)案 (第二階段)－中變25案計畫圖




## 圖例

- 住 住宅區
- 保● 保護區
- 工 工業區
- 交 交通事業專用區
- 河 河川區
- 綠 綠地
- 河兼高及道 河川區兼供高速公路及道路使用

## 變更圖例

- 交 變更保護區為交通事業專用區



比例尺：1/5000

註：本計畫未指明變更者，以原發布都市計畫為準。