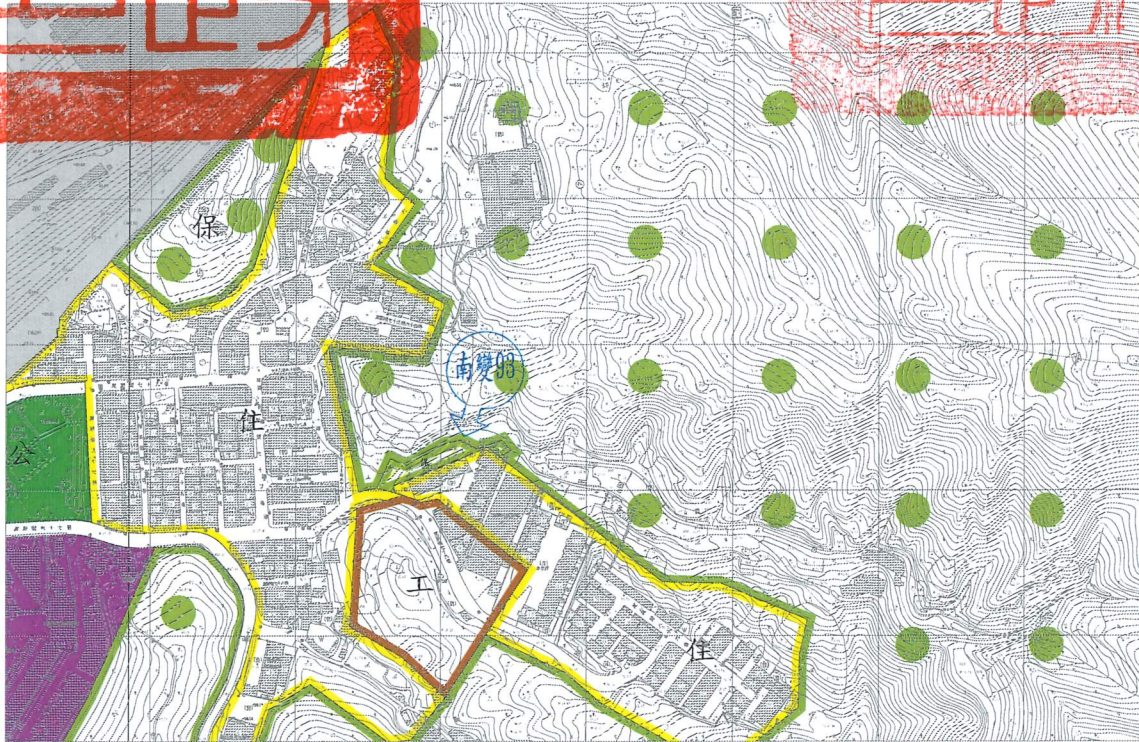



擴大暨變更基隆市主要計畫(通盤檢討)案(第二階段)


「南變93案」圖

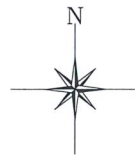


變更圖例

 變更保護區為住宅區

圖例

-  住宅區
-  工業區
-  保護區
-  學校(高中)用地
-  公園用地
-  鐵路用地



比例尺：1/5000

註：本計畫未指明變更者，以原發布都市計畫為準。

基隆市政府 繪製