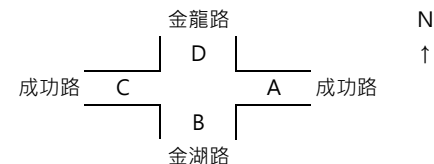


路口轉向交通量統計表

站 號： N24
 站 名： 成功路~金湖路
 方 向： A B C D
 車道數： 3 2 4 2

日期： 106/09/12(Tue)
 管制： 1.A方向 17-20禁左(假日除外)
 天候： 晴



N
↑

方 向	時 間	左轉						直進					右轉					合計						PHF	
		大型車 (輛)	小型車 (輛)	機車 (輛)	PCU	轉向比	機車 二段 (輛)	大型車 (輛)	小型車 (輛)	機車 (輛)	PCU	轉向比	大型車 (輛)	小型車 (輛)	機車 (輛)	PCU	轉向比	大型車 (輛)	車種 比例	小型車 (輛)	車種 比例	機車 (輛)	車種 比例		PCU
A	07:00-08:00	0	45	0	47	3%	13	51	501	521	838	59%	17	310	344	536	38%	68	4%	856	48%	865	48%	1421	
	08:00-09:00	0	46	0	48	3%	15	64	586	745	1051	63%	10	286	494	558	34%	74	3%	918	41%	1239	56%	1657	
	17:00-18:00	0	0	0	0	0%	14	49	412	347	663	66%	11	184	249	340	34%	60	4%	596	48%	596	48%	1003	
	18:00-19:00	0	0	0	0	0%	42	40	385	388	639	68%	8	158	247	303	32%	48	4%	543	44%	635	52%	942	
B	07:00-08:00	28	95	2	157	30%	24	4	203	315	343	64%	2	15	16	30	6%	34	5%	313	46%	333	49%	530	
	08:00-09:00	23	99	1	150	26%	33	2	216	382	380	67%	0	30	20	42	7%	25	3%	345	45%	403	52%	572	
	17:00-18:00	26	63	2	119	26%	28	0	127	337	269	60%	0	44	29	62	14%	26	4%	234	37%	368	59%	450	
	18:00-19:00	23	81	3	133	25%	34	0	150	430	331	62%	1	51	26	71	13%	24	3%	282	37%	459	60%	535	
C	07:00-08:00	13	80	0	110	21%	19	42	176	313	383	73%	2	15	16	30	6%	57	9%	271	41%	329	50%	523	
	08:00-09:00	20	82	0	126	21%	14	43	214	304	419	72%	0	30	20	42	7%	63	9%	326	46%	324	45%	587	
	17:00-18:00	16	129	0	167	16%	41	49	395	558	718	67%	19	100	52	185	17%	84	6%	624	48%	610	46%	1070	
	18:00-19:00	16	129	0	167	14%	75	57	448	716	851	70%	18	99	66	189	16%	91	6%	676	44%	782	50%	1207	
D	07:00-08:00	5	162	11	186	32%	118	0	178	280	296	50%	11	65	8	104	18%	16	2%	405	56%	299	42%	586	
	08:00-09:00	8	142	2	166	29%	122	1	158	299	285	51%	8	75	17	112	20%	17	2%	375	53%	318	45%	563	
	17:00-18:00	8	235	11	269	35%	205	1	198	361	351	46%	10	91	28	141	19%	19	2%	524	56%	400	42%	761	
	18:00-19:00	7	283	12	318	38%	261	6	227	426	417	49%	7	75	22	112	13%	20	2%	585	55%	460	43%	847	
合計	07:00-08:00	46	382	13	500	16%	174	97	1058	1429	1860	61%	32	405	384	700	23%	175	5%	1845	48%	1826	47%	3060	
	08:00-09:00	51	369	3	490	15%	184	110	1174	1730	2135	63%	18	421	551	754	22%	179	4%	1964	44%	2284	52%	3379	
	17:00-18:00	50	427	13	555	17%	288	99	1132	1603	2001	61%	40	419	358	728	22%	189	5%	1978	47%	1974	48%	3284	
	18:00-19:00	46	493	15	618	18%	412	103	1210	1960	2238	63%	34	383	361	675	19%	183	4%	2086	45%	2336	51%	3531	
A	07:45-08:45	0	53	0	56	3%	16	63	594	729	1050	63%	14	299	480	577	34%	77	3%	946	42%	1209	55%	1683	0.88
B		26	96	1	153	27%	31	4	208	388	378	66%	0	30	18	41	7%	30	4%	334	43%	407	53%	572	0.95
C		16	88	0	124	21%	12	48	197	326	420	72%	0	30	18	41	7%	64	9%	315	44%	344	47%	585	0.84
D		9	141	7	170	29%	139	1	157	319	293	51%	10	75	19	118	20%	20	3%	373	50%	345	47%	581	0.89
A	17:45-18:45	0	0	0	0	0%	38	45	389	403	659	68%	9	148	272	307	32%	54	4%	537	42%	675	54%	966	0.85
B		25	75	3	130	25%	39	0	145	436	328	62%	0	49	32	69	13%	25	3%	269	35%	471	62%	527	0.94
C		18	117	0	159	13%	71	55	463	708	859	72%	17	88	66	174	15%	90	6%	668	44%	774	50%	1192	0.89
D		8	277	13	314	37%	253	5	229	423	416	49%	9	74	23	117	14%	22	2%	580	55%	459	43%	847	0.86

站號： N24

站名： 成功路~金湖路

單位： PCU/HR

日期： 106/09/12(Tue)

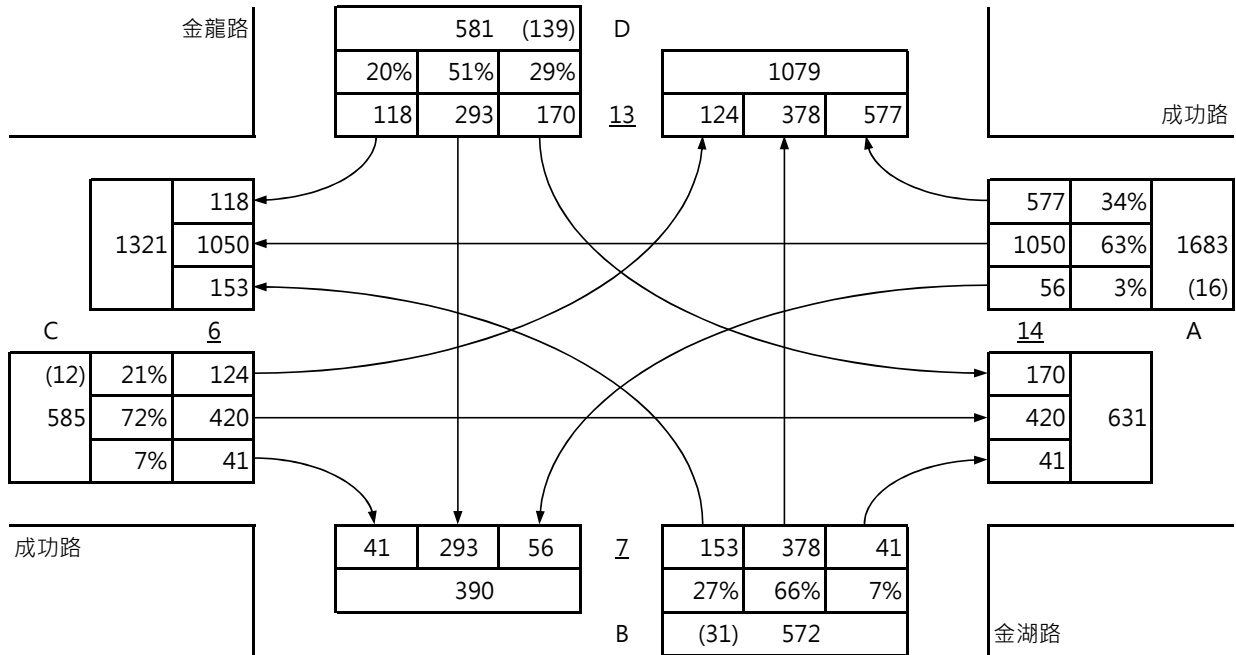
天候： 晴

	週期	分相數
晨峰	200	4
昏峰	200	5

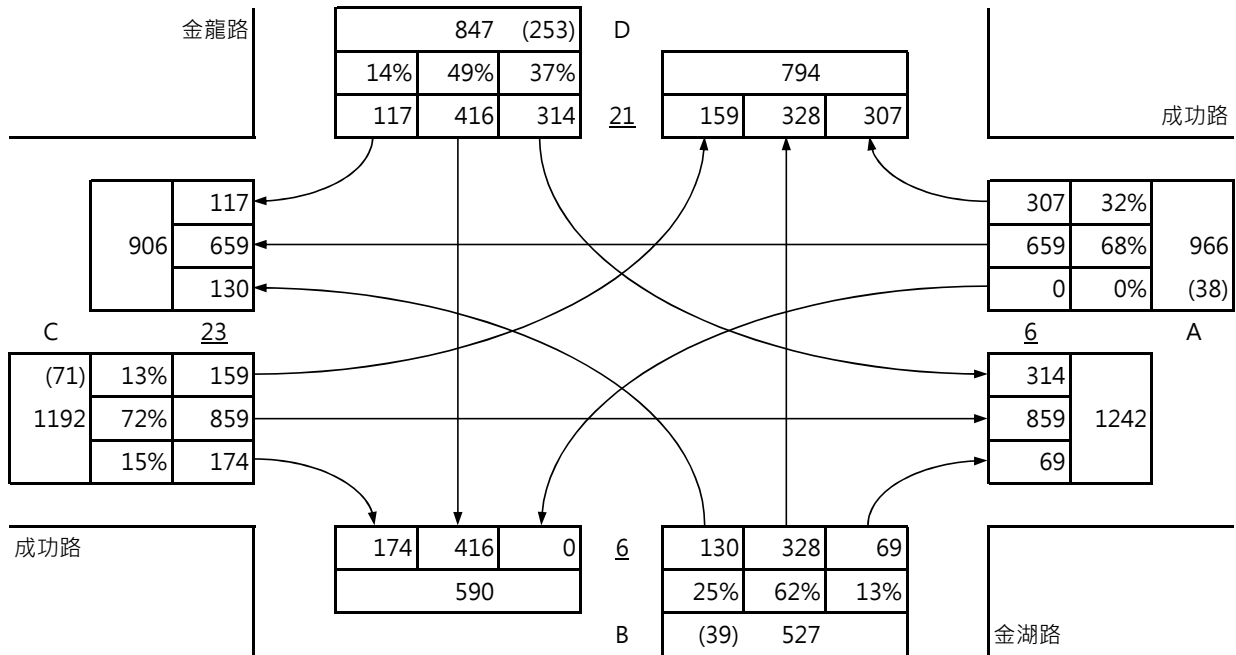
N



上午尖峰： 07:45-08:45



下午尖峰： 17:45-18:45



方 向：	A	B	C	D
車道數：	3	2	4	2

管制： 1.A方向 17-20禁左(假日除外)

註： 1.()為機車二段式左轉車輛數
 2.底線字表自行車通過車輛數

尖峰小時路口交通轉向圖