







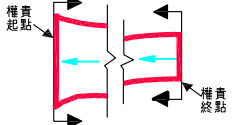


石厝坑溪系統-石厝坑溪
用地範圍線圖

基隆市政府

中華民國 113年 10 月

排水圖籍圖例

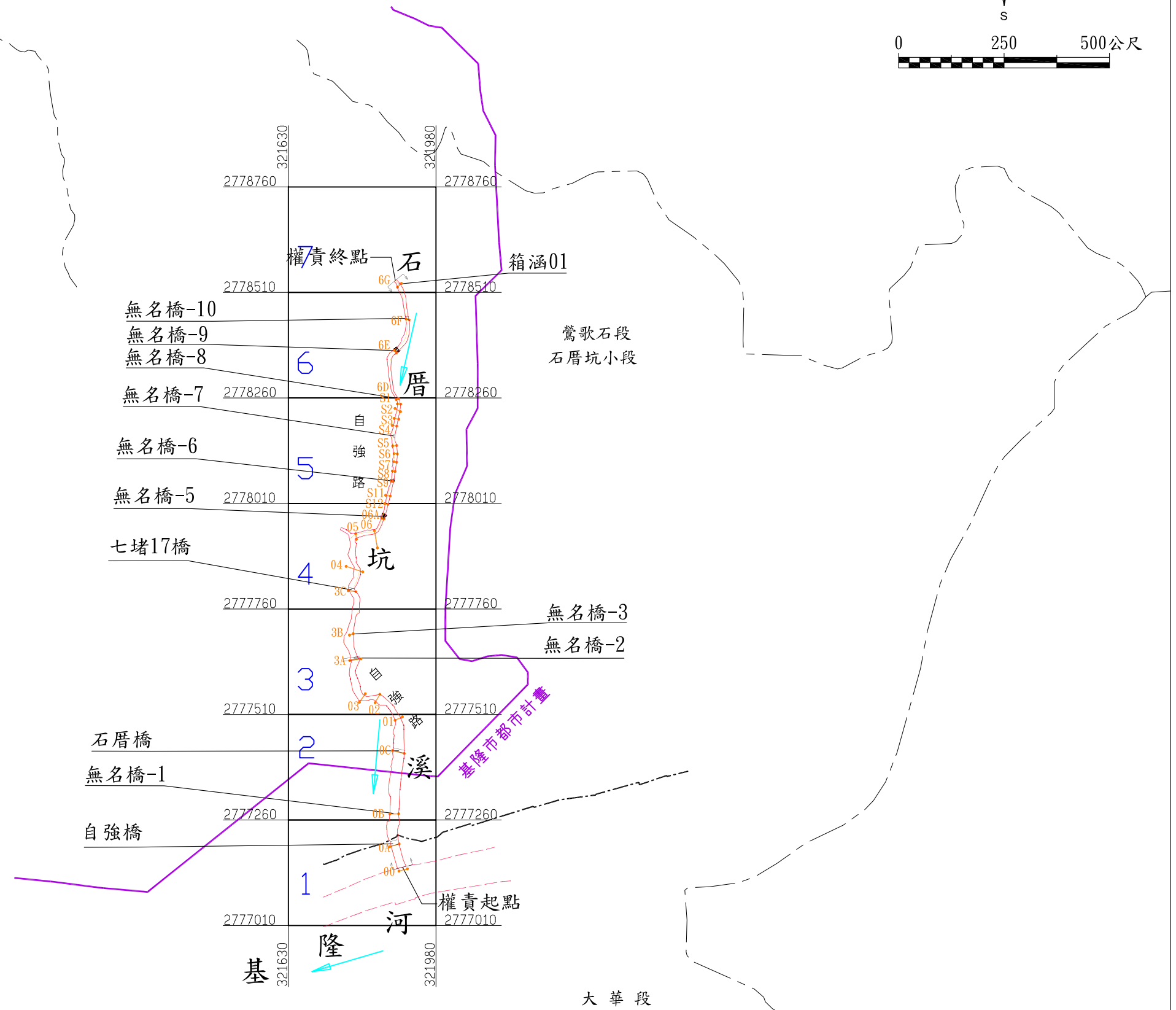
	用地範圍線		都市計畫線
	治理計畫線		斷面樁
	斷面線		橋樑
	段界線		水流方向
	權責起、終點		

石厝坑溪圖籍接續一覽圖



0 250 500公尺

瑪陵坑段
東勢中股小段

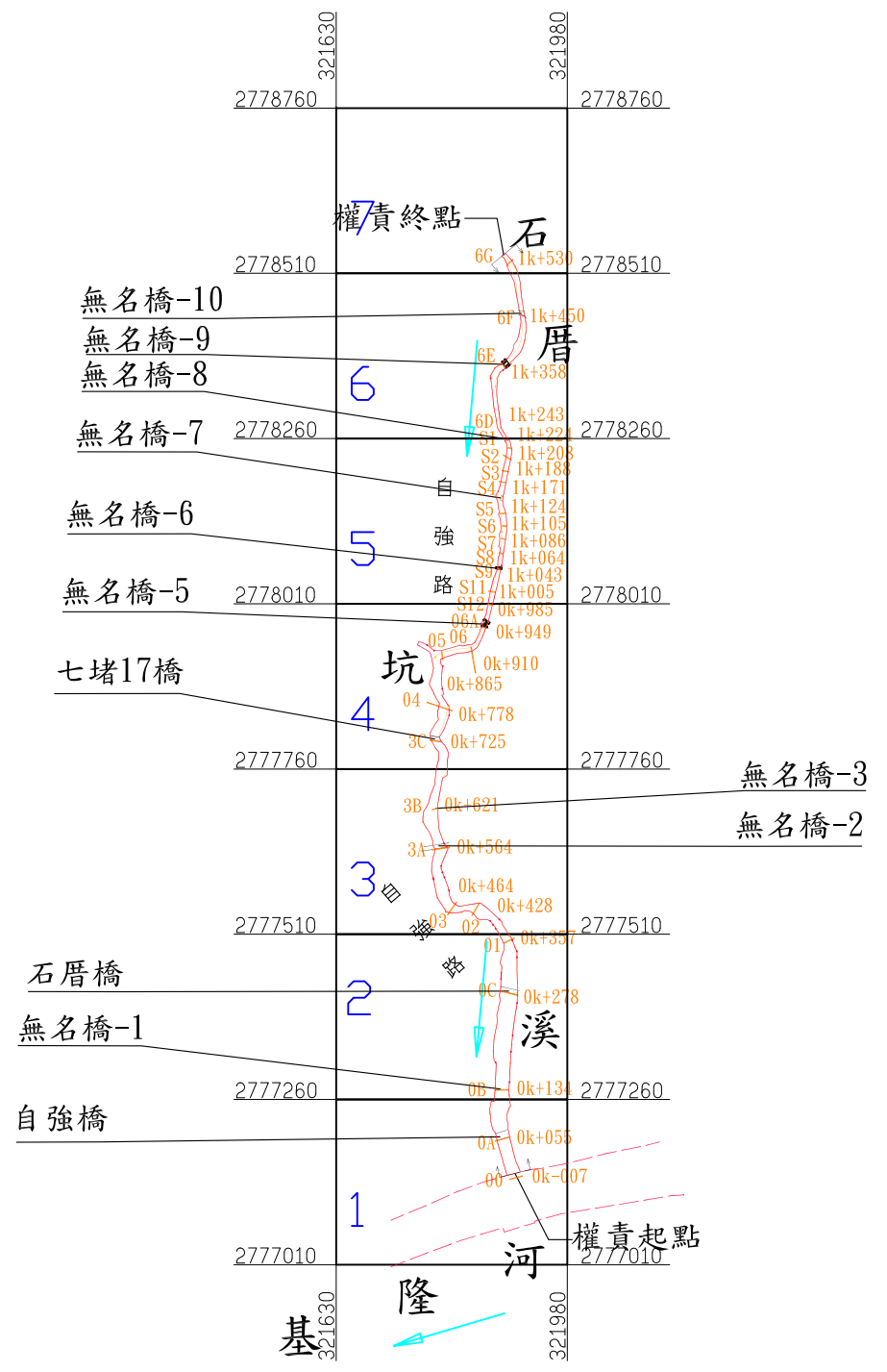
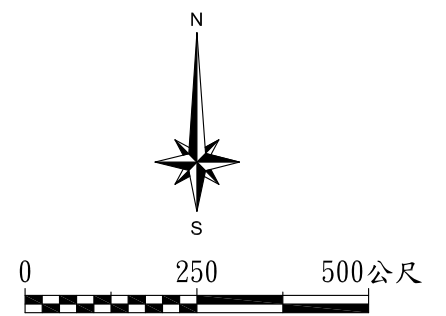


鶯歌石段
石厝坑小段

基隆市都市計畫

大華段

石厝坑溪斷面樁位置佈置一覽圖



石厝坑溪斷面樁坐標一覽表

石厝坑溪斷面樁坐標一覽表

樁名	左岸			右岸			樁名	左岸			右岸		
	T.W.D. 97坐標(m)		高程(m)	T.W.D. 97坐標(m)		高程(m)		T.W.D. 97坐標(m)		高程(m)	T.W.D. 97坐標(m)		高程(m)
	縱坐標	橫坐標		縱坐標	橫坐標			縱坐標	橫坐標		縱坐標	橫坐標	
00	2777144.19	321912.20	22.00	2777138.92	321892.15	20.05	S7	2778105.78	321884.51	28.47	2778106.88	321877.83	26.98
0A	2777203.13	321892.57	21.12	2777196.64	321870.28	20.76	S6	2778125.46	321886.29	28.75	2778126.14	321878.79	26.98
0B	2777274.59	321891.47	19.31	2777274.29	321870.37	19.19	S5	2778145.34	321884.81	29.04	2778144.19	321875.36	26.98
0C	2777417.74	321904.76	20.36	2777424.43	321876.85	20.08	S4	2778191.30	321884.99	29.32	2778193.09	321873.98	26.98
01	2777504.30	321900.18	20.71	2777496.29	321883.03	20.10	S3	2778207.86	321889.73	29.60	2778209.65	321878.71	26.98
02	2777557.78	321846.78	21.21	2777537.83	321835.47	21.46	S2	2778225.56	321893.79	29.88	2778233.16	321880.81	26.98
03	2777559.22	321812.26	21.04	2777539.07	321798.54	22.58	S1	2778243.43	321894.46	30.17	2778243.86	321886.51	26.98
3A	2777641.90	321802.16	23.09	2777637.74	321775.61	21.51	6D	2778258.66	321891.21	28.70	2778256.43	321885.69	29.53
3B	2777701.19	321783.62	18.18	2777697.93	321774.80	19.03	6E	2778366.85	321886.23	30.73	2778373.07	321880.94	31.75
3C	2777800.67	321790.27	25.08	2777803.33	321771.67	25.05	6F	2778444.88	321916.13	31.27	2778447.28	321909.17	32.13
04	2777847.95	321806.11	25.25	2777861.00	321766.93	27.38	6G	2778531.35	321898.18	32.42	2778522.75	321888.58	33.49
05	2777925.07	321791.34	26.17	2777938.37	321789.54	27.73							
06	2777904.75	321841.03	26.24	2777945.37	321834.00	27.48							
6A	2777973.60	321856.80	26.78	2777974.58	321851.93	26.98							
S12	2778006.12	321864.37	27.06	2778007.58	321856.23	26.98							
S11	2778025.39	321869.72	27.34	2778027.42	321858.38	26.98							
S9	2778059.84	321876.03	27.91	2778060.56	321872.29	26.98							
S8	2778083.76	321881.03	28.19	2778084.86	321874.34	26.98							

第
號

321630

2777010

○年○月○日核定公告

第 號

比例尺:1/1000

坐標系統:TWD97

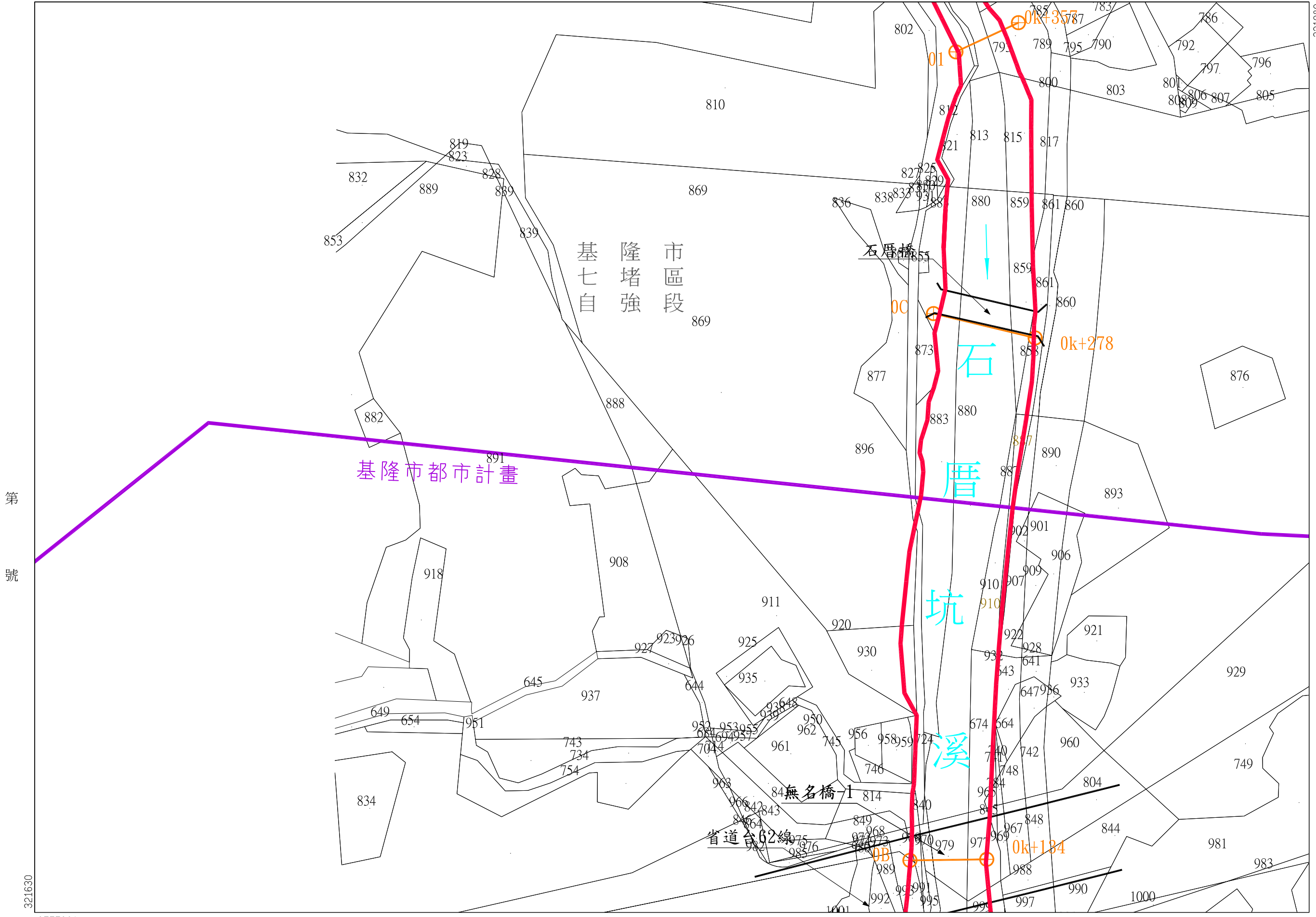
石厝坑溪用地範圍線圖 第1號

基隆市 七堵區 自大強段 小段第 號



第
號

321980



石厝坑溪用地範圍線圖 第2號

基隆市 七堵區 自強段

小段第 號

第 號

第 號

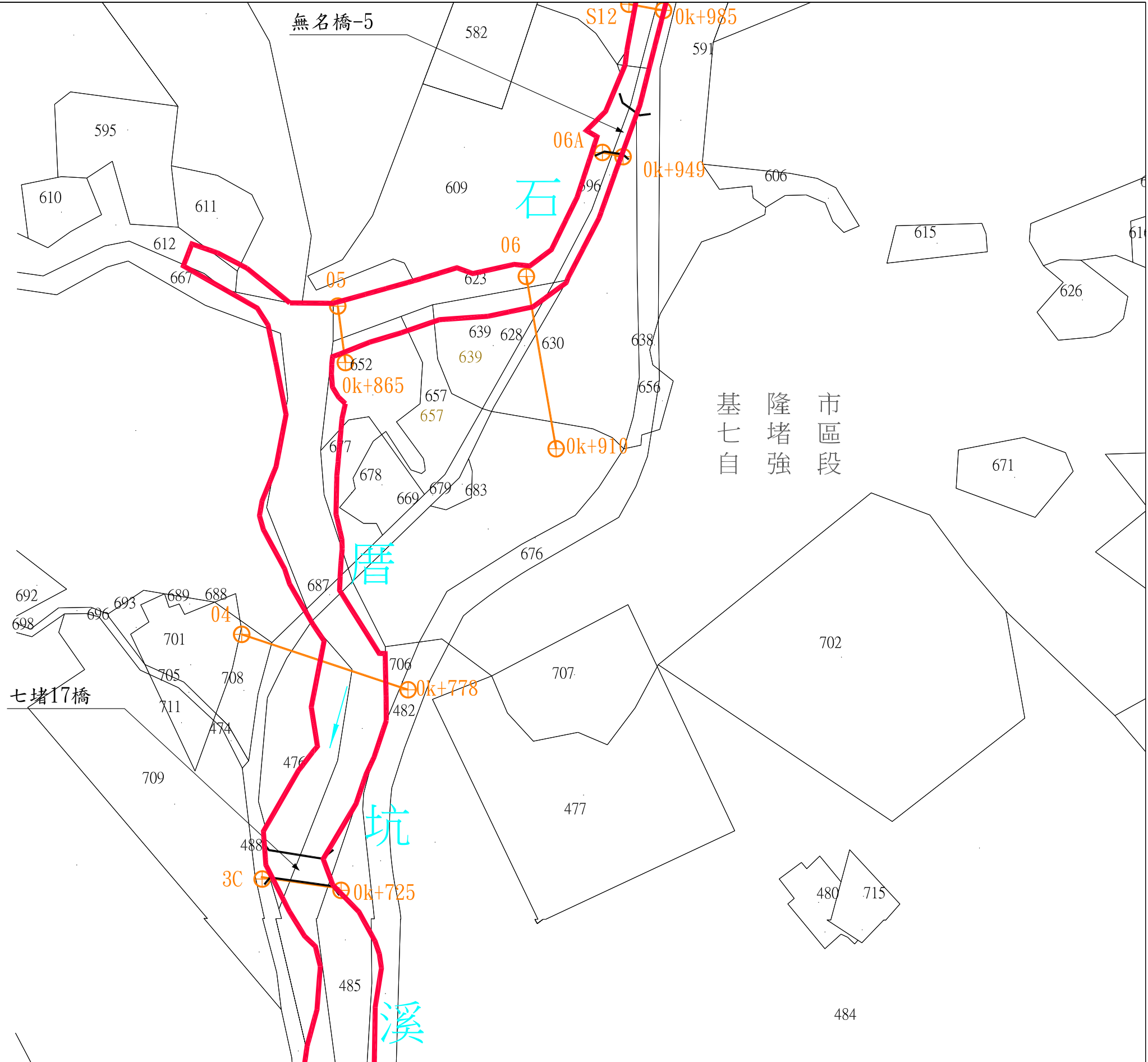
石厝坑溪用地範圍線圖 第3號

基隆市 七堵區 自強段 小段第 號



第 號

第 號

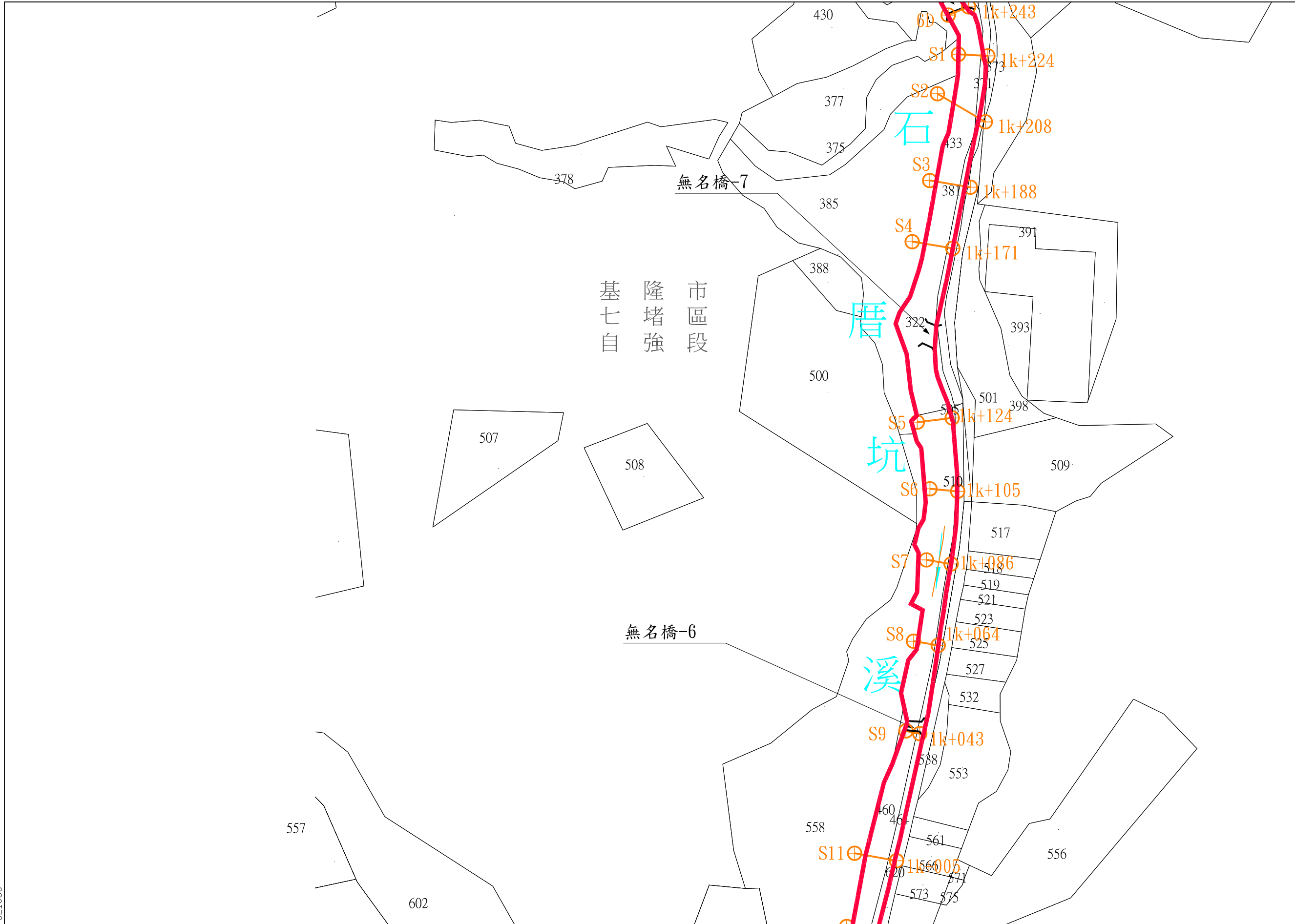


石厝坑溪用地範圍線圖 第4號

基隆市 七堵區 自強段 小段第 號

第 號

第 號

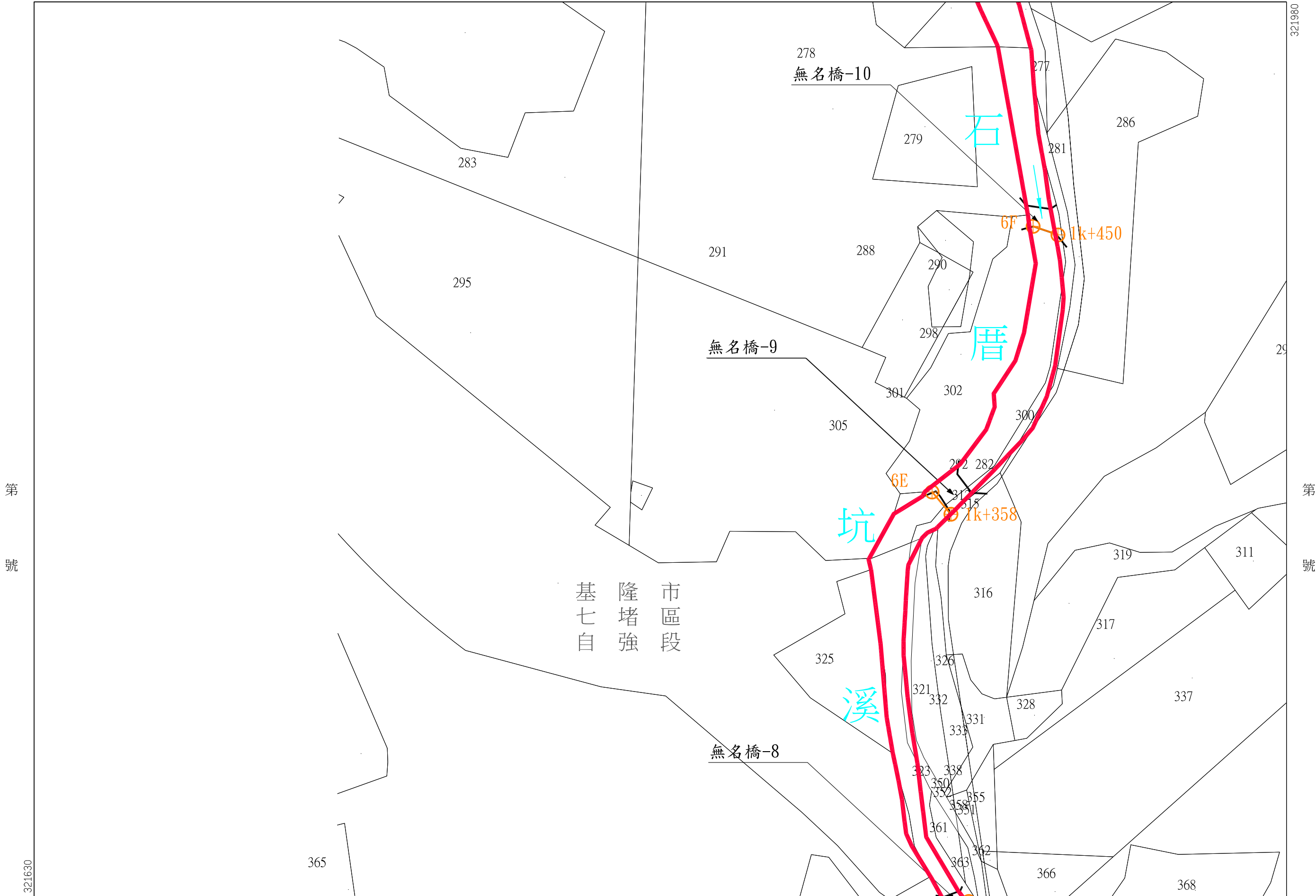


石厝坑溪用地範圍線圖 第5號

基隆市 七堵區 自強段 小段第 號

第 號

第 號



石厝坑溪用地範圍線圖 第6號

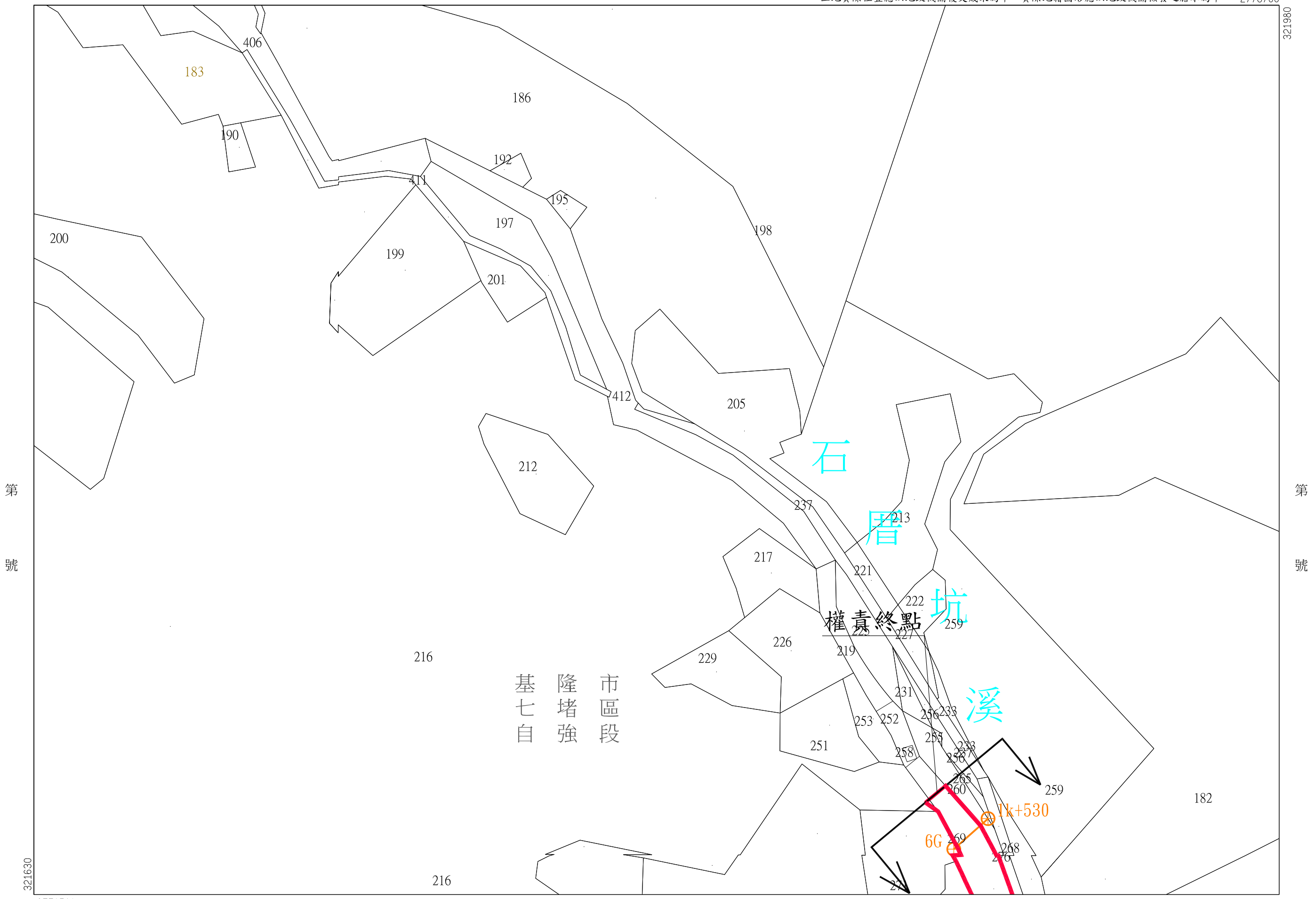
基隆市 七堵區 自強段 小段第 號

第 號

第 號

石厝坑溪用地範圍線圖 第7號

基隆市 七堵區 自強段 小段第 號



第 號

第 號

321630









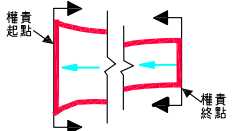
321980

石厝坑溪系統-石厝坑溪
用地範圍線地形套繪參考圖

基隆市政府

中華民國 113 年 10 月

排水圖籍圖例

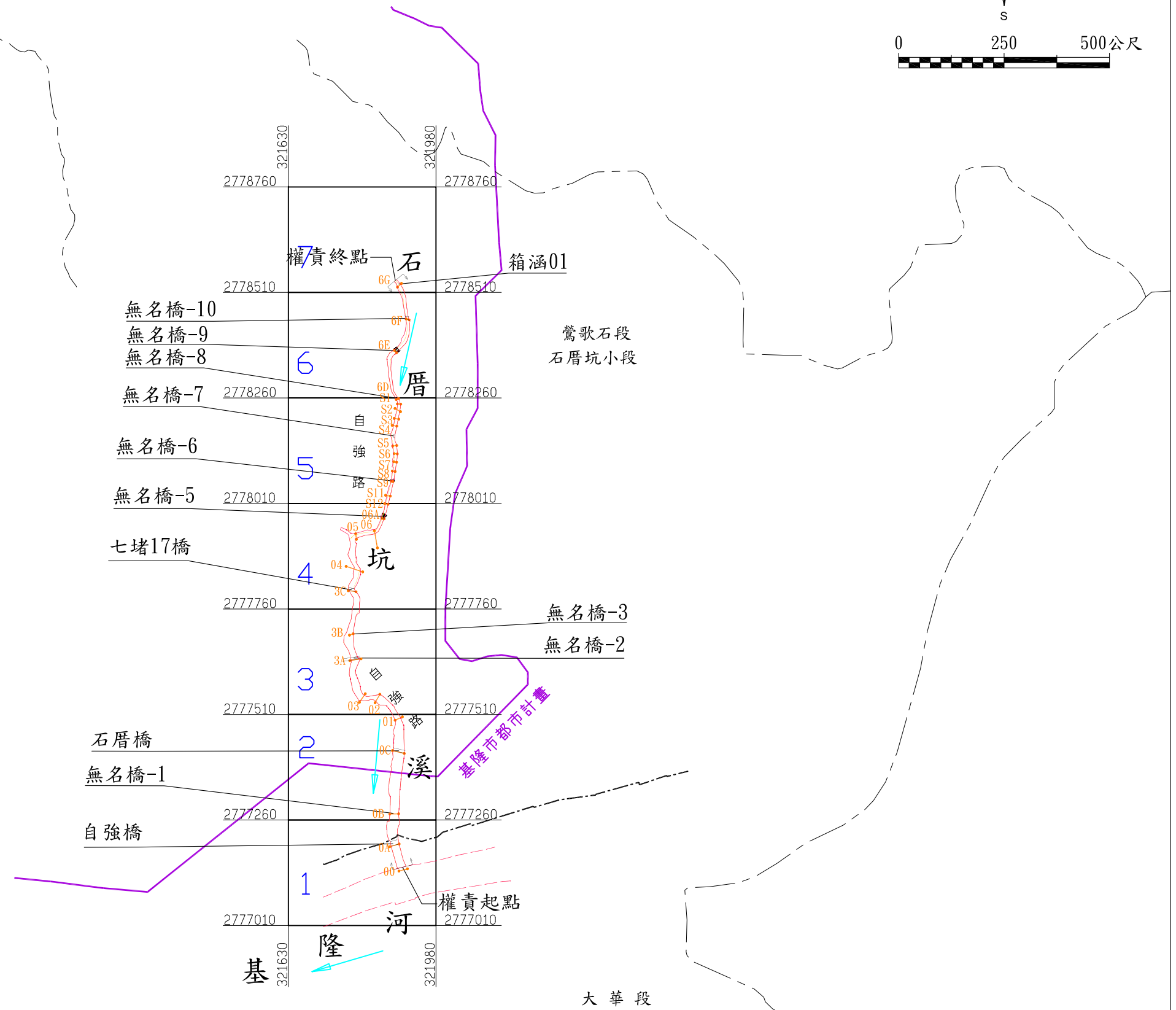
	用地範圍線		都市計畫線
	治理計畫線		斷面樁
	斷面線		橋樑
	段界線		水流方向
	權責起、終點		

石厝坑溪圖籍接續一覽圖

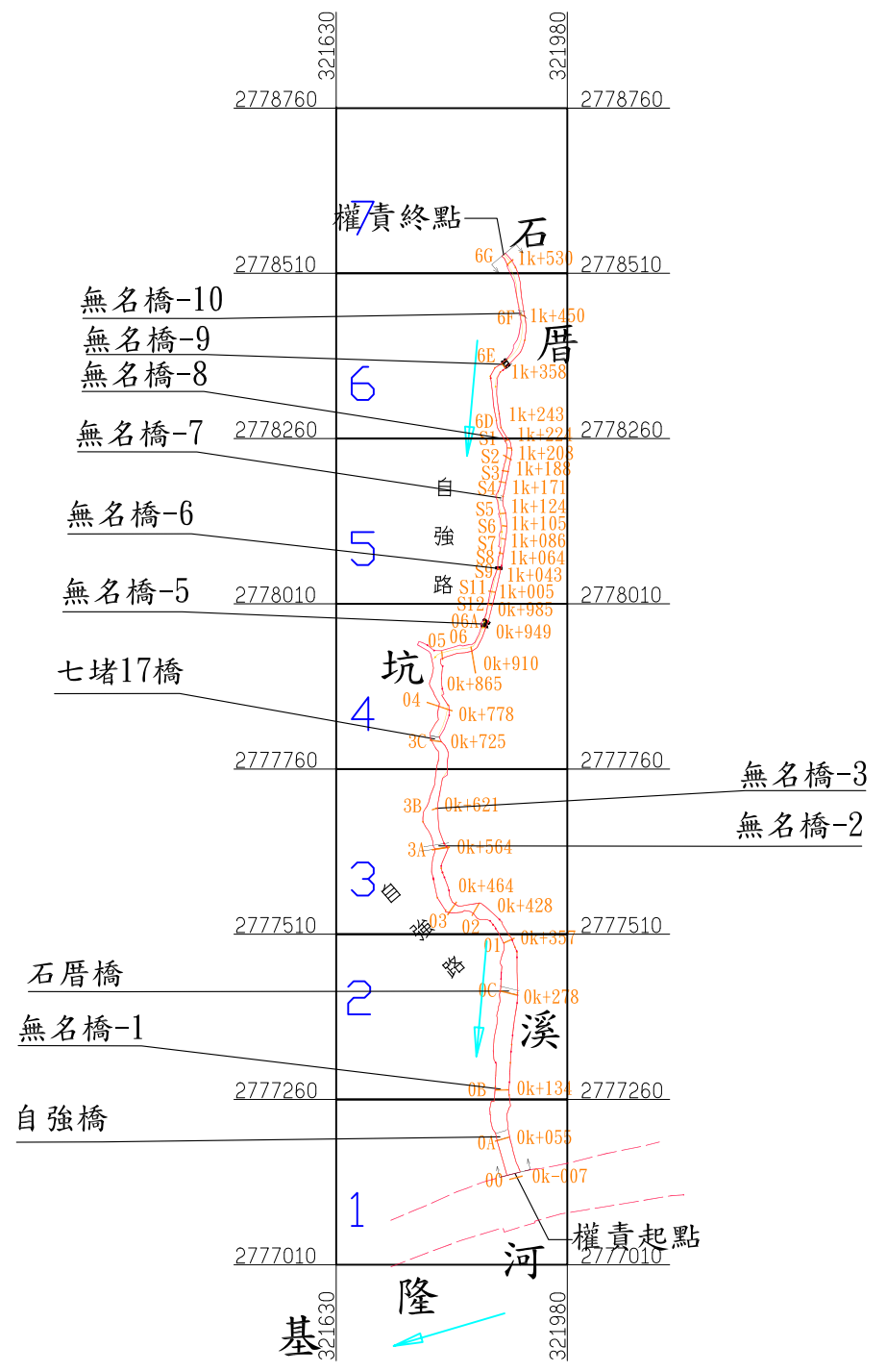
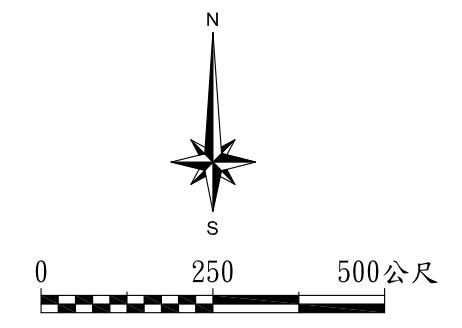


0 250 500公尺

瑪陵坑段
東勢中股小段



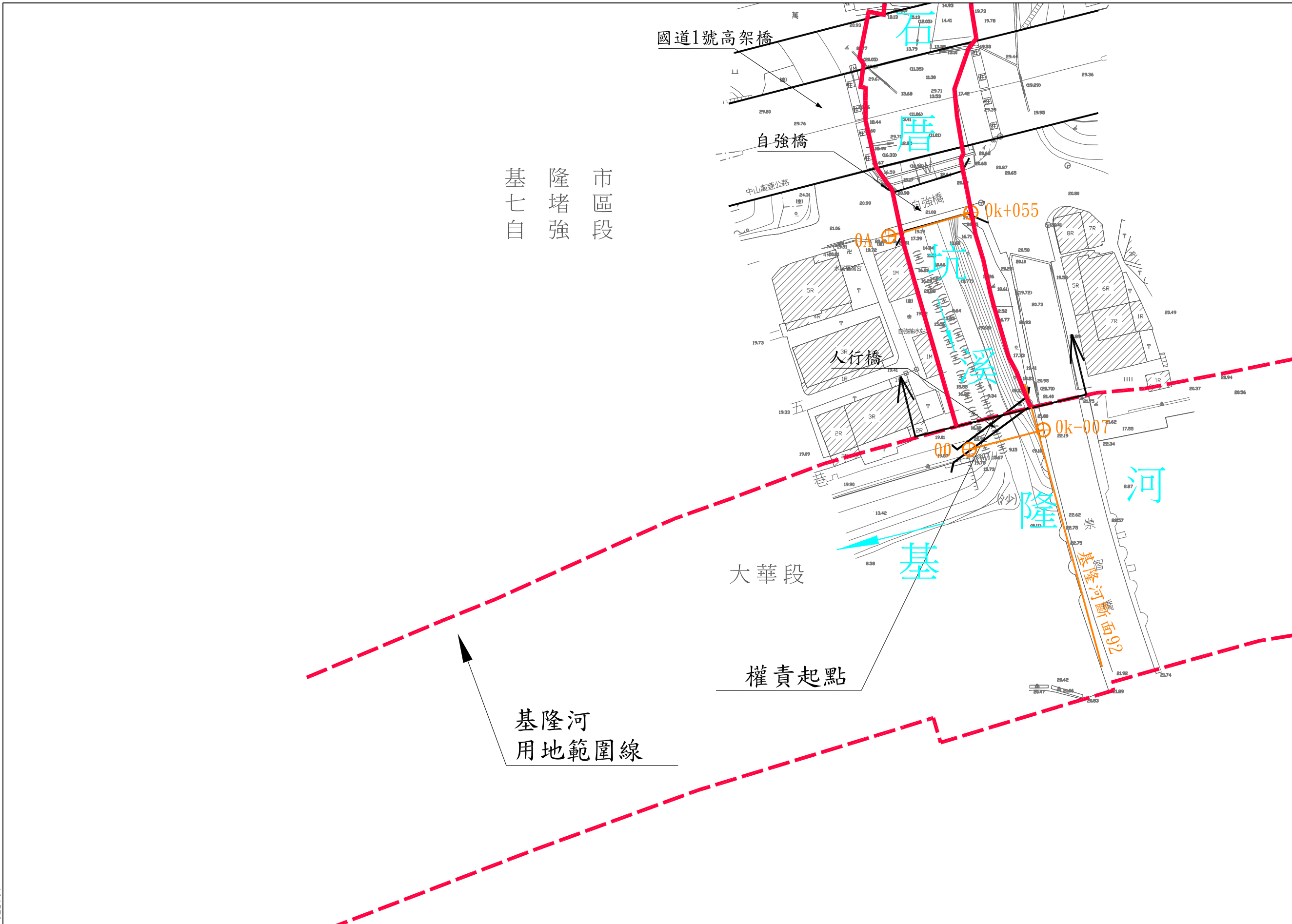
石厝坑溪斷面樁位置佈置一覽圖



石厝坑溪斷面樁坐標一覽表

石厝坑溪斷面樁坐標一覽表

樁名	左岸			右岸			樁名	左岸			右岸		
	T.W.D. 97坐標(m)		高程(m)	T.W.D. 97坐標(m)		高程(m)		T.W.D. 97坐標(m)		高程(m)	T.W.D. 97坐標(m)		高程(m)
	縱坐標	橫坐標		縱坐標	橫坐標			縱坐標	橫坐標		縱坐標	橫坐標	
00	2777144.19	321912.20	22.00	2777138.92	321892.15	20.05	S7	2778105.78	321884.51	28.47	2778106.88	321877.83	26.98
0A	2777203.13	321892.57	21.12	2777196.64	321870.28	20.76	S6	2778125.46	321886.29	28.75	2778126.14	321878.79	26.98
0B	2777274.59	321891.47	19.31	2777274.29	321870.37	19.19	S5	2778145.34	321884.81	29.04	2778144.19	321875.36	26.98
0C	2777417.74	321904.76	20.36	2777424.43	321876.85	20.08	S4	2778191.30	321884.99	29.32	2778193.09	321873.98	26.98
01	2777504.30	321900.18	20.71	2777496.29	321883.03	20.10	S3	2778207.86	321889.73	29.60	2778209.65	321878.71	26.98
02	2777557.78	321846.78	21.21	2777537.83	321835.47	21.46	S2	2778225.56	321893.79	29.88	2778233.16	321880.81	26.98
03	2777559.22	321812.26	21.04	2777539.07	321798.54	22.58	S1	2778243.43	321894.46	30.17	2778243.86	321886.51	26.98
3A	2777641.90	321802.16	23.09	2777637.74	321775.61	21.51	6D	2778258.66	321891.21	28.70	2778256.43	321885.69	29.53
3B	2777701.19	321783.62	18.18	2777697.93	321774.80	19.03	6E	2778366.85	321886.23	30.73	2778373.07	321880.94	31.75
3C	2777800.67	321790.27	25.08	2777803.33	321771.67	25.05	6F	2778444.88	321916.13	31.27	2778447.28	321909.17	32.13
04	2777847.95	321806.11	25.25	2777861.00	321766.93	27.38	6G	2778531.35	321898.18	32.42	2778522.75	321888.58	33.49
05	2777925.07	321791.34	26.17	2777938.37	321789.54	27.73							
06	2777904.75	321841.03	26.24	2777945.37	321834.00	27.48							
6A	2777973.60	321856.80	26.78	2777974.58	321851.93	26.98							
S12	2778006.12	321864.37	27.06	2778007.58	321856.23	26.98							
S11	2778025.39	321869.72	27.34	2778027.42	321858.38	26.98							
S9	2778059.84	321876.03	27.91	2778060.56	321872.29	26.98							
S8	2778083.76	321881.03	28.19	2778084.86	321874.34	26.98							



基隆市區段
自強

大華段

權責起點

基隆河
用地範圍線

地形套繪參考圖
石厝坑溪用地範圍線

第1號

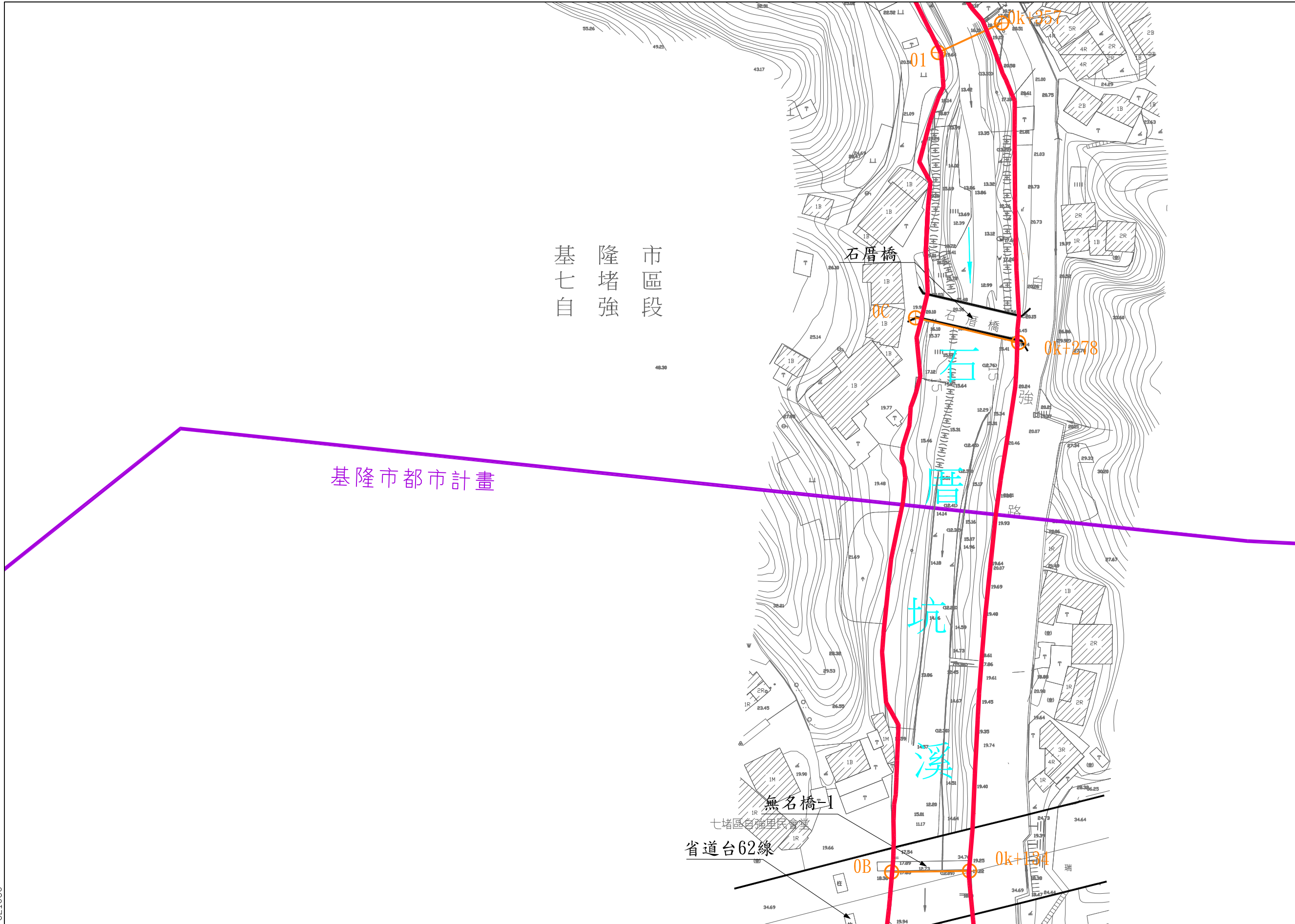
基隆市
七堵區
自大強段
小段第
號

第
號

第
號

321630

321980



地形套繪參考圖
石厝坑溪用地範圍線

第2號

基隆市 七堵區 自強段

小段第

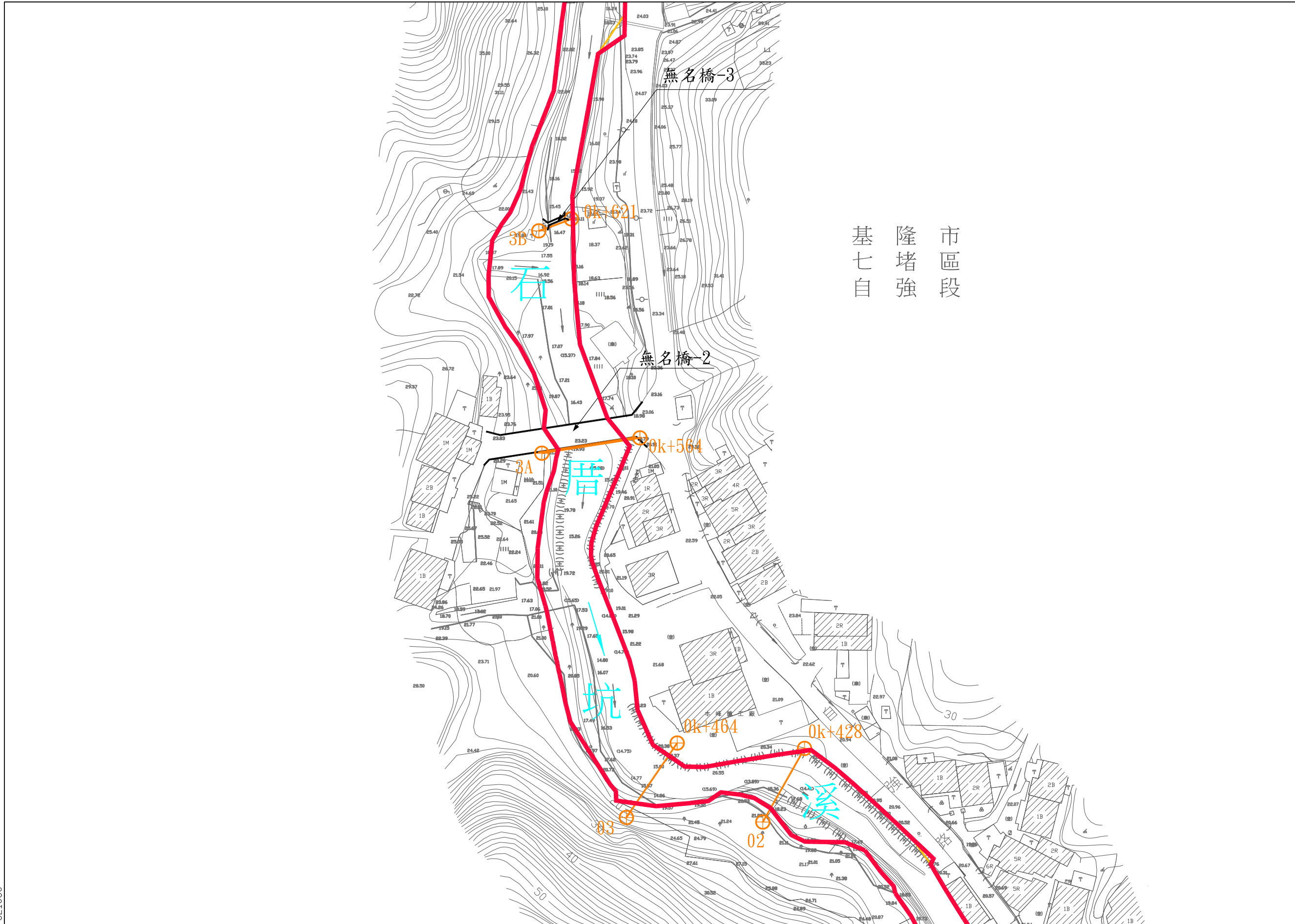
號

第
號

第
號

321630

321980



基隆市
七堵區
自強段

地形套繪參考圖
石厝坑溪用地範圍線

第 3 號

基隆市
七堵區
自強段

小段第
號

第
號

第
號

321630

321980



地形套繪參考圖

石厝坑溪用地範圍線 第4號

基隆市 七堵區 自強段

小段第 號

第 號

第 號

321630

321980



基隆市區段
自強堵隆

地形套繪參考圖
石厝坑溪用地範圍線

第 5 號

基隆市 七堵區 自強段

小段第 號

第 號

第 號

321630

321980



地形套繪參考圖
石厝坑溪用地範圍線

第 6 號

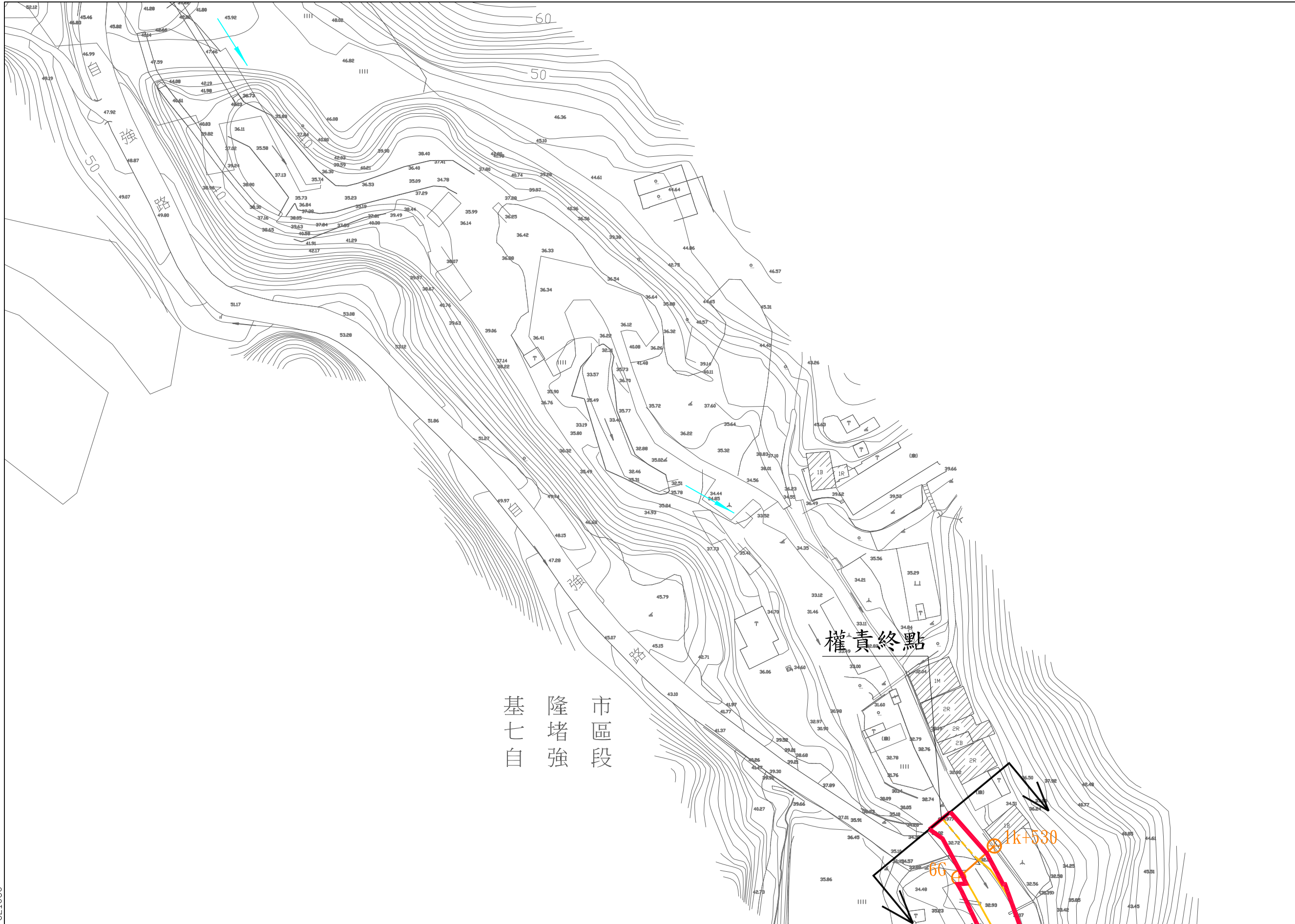
基隆市 七堵區 自強段

小段第 號

第 號

第 號

市區段
隆堵強
基七自



地形套繪參考圖

石厝坑溪用地範圍線

第 7 號

基隆市 七堵區 自強段

小段第 號

第 號

第 號

321980

321630